

DIAGNÓSTICO DEL SISTEMA DE LOCALIDADES DE IRAPUATO, GUANAJUATO.



Simbología

- | | |
|-----------------------------|----------------------------|
| Irapuato | ▲ Localidades Sector S |
| □ Irapuato | ★ Localidades Sector NP |
| □ Localidades | ◆ Localidades Sector NO |
| □ Manzanero | Red de Carreteras |
| ■ Zonas Baldías | — Federal |
| □ Parcelas | — Estatal |
| ● Caserío Disperso | — Municipal |
| ■ Asentamientos Irregulares | ←→→→ Línea de Alta Tensión |

Drenaje Sanitario

- Si
- No
- Plantas de Tratamiento de Agua
- ★ Descargas

San José de Bernalejo (El Guayabo) (Drenaje Sanitario)

-11288500.00

-11288250.00

-11288000.00

-11287750.00

2349250.00

2349250.00

2349000.00

2349000.00

2348750.00

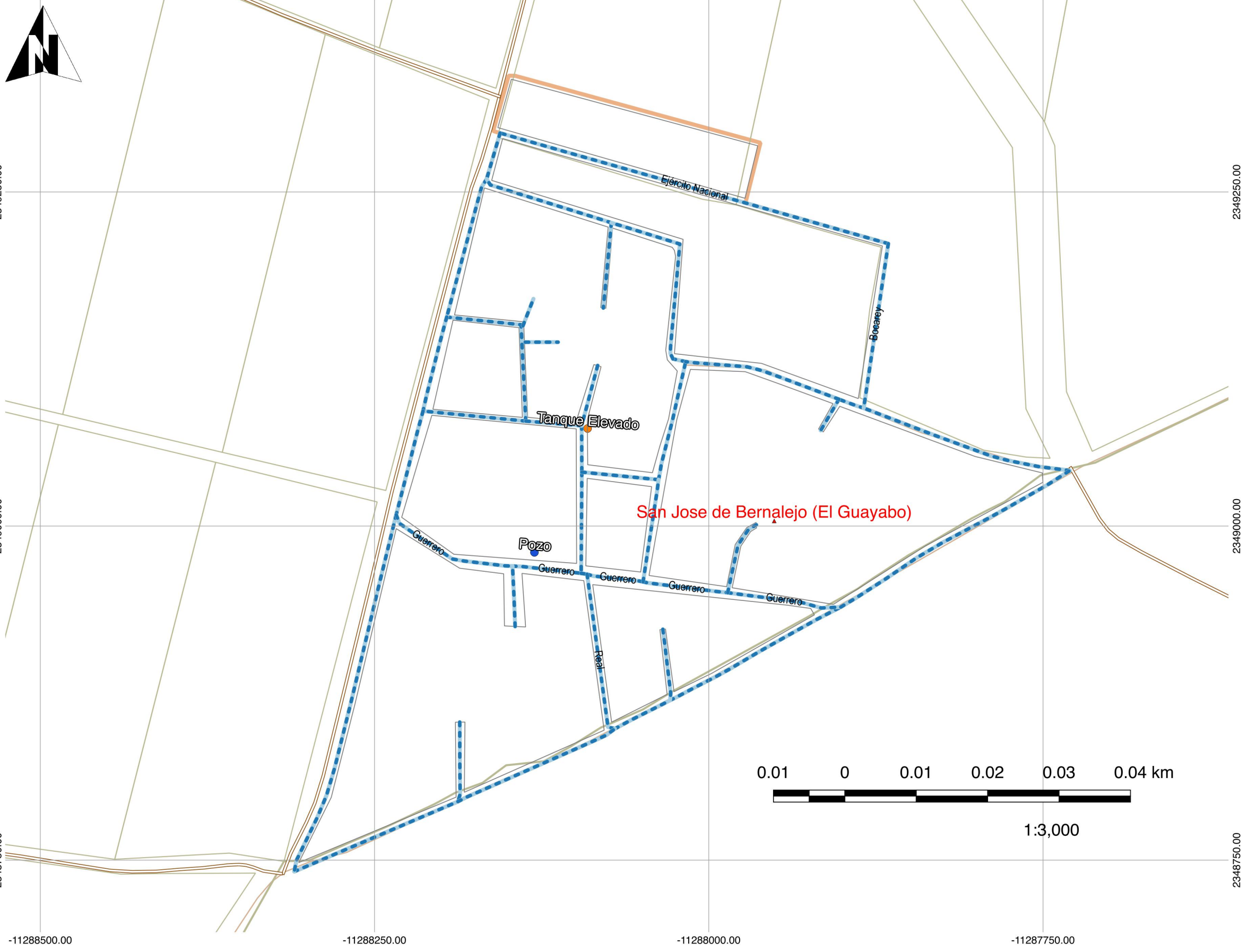

2348750.00

-11288500.00

-11288250.00

-11288000.00

-11287750.00



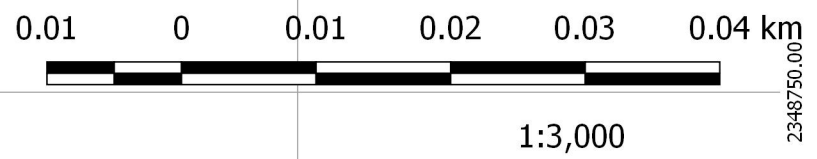
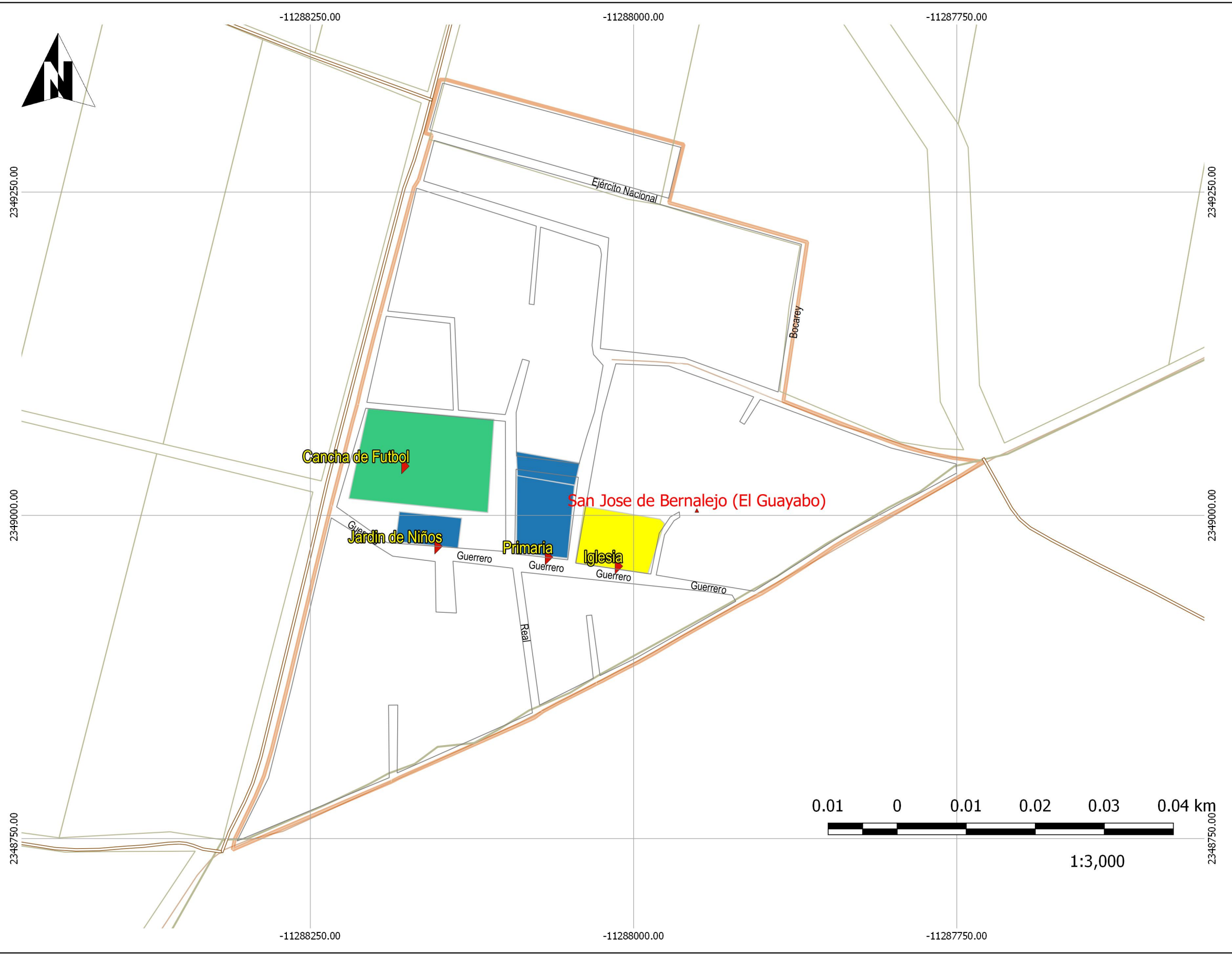

DIAGNÓSTICO DEL SISTEMA DE LOCALIDADES DE IRAPUATO, GUANAJUATO.



Simbología

- Irapuato
 - Irapuato
 - Localidades
 - Manzanero
 - Zonas Baldías
 - Parcelas
 - Caserío Disperso
 - Asentamientos Irregulares
- Localidades Sector S
- Localidades Sector NP
- Localidades Sector NO
- Red de Carreteras
 - Federal
 - Estatal
 - Municipal
 - Línea de Alta Tensión
- Agua Entubada
 - Si
 - No
- Infraestructura Hidraulica
 - Carcamo
 - Carcamo Sin uso
 - Pozo
 - Pozo de Agua
 - PTAR
 - PTAR sin uso
 - Tanque Elevado
 - Tanque Elevado Sin Uso
 - Bombas de Riego

San José de Bernalejo (El Guayabo) (Hidráulica)



DIAGNÓSTICO DEL SISTEMA DE LOCALIDADES DE IRAPUATO, GUANAJUATO.



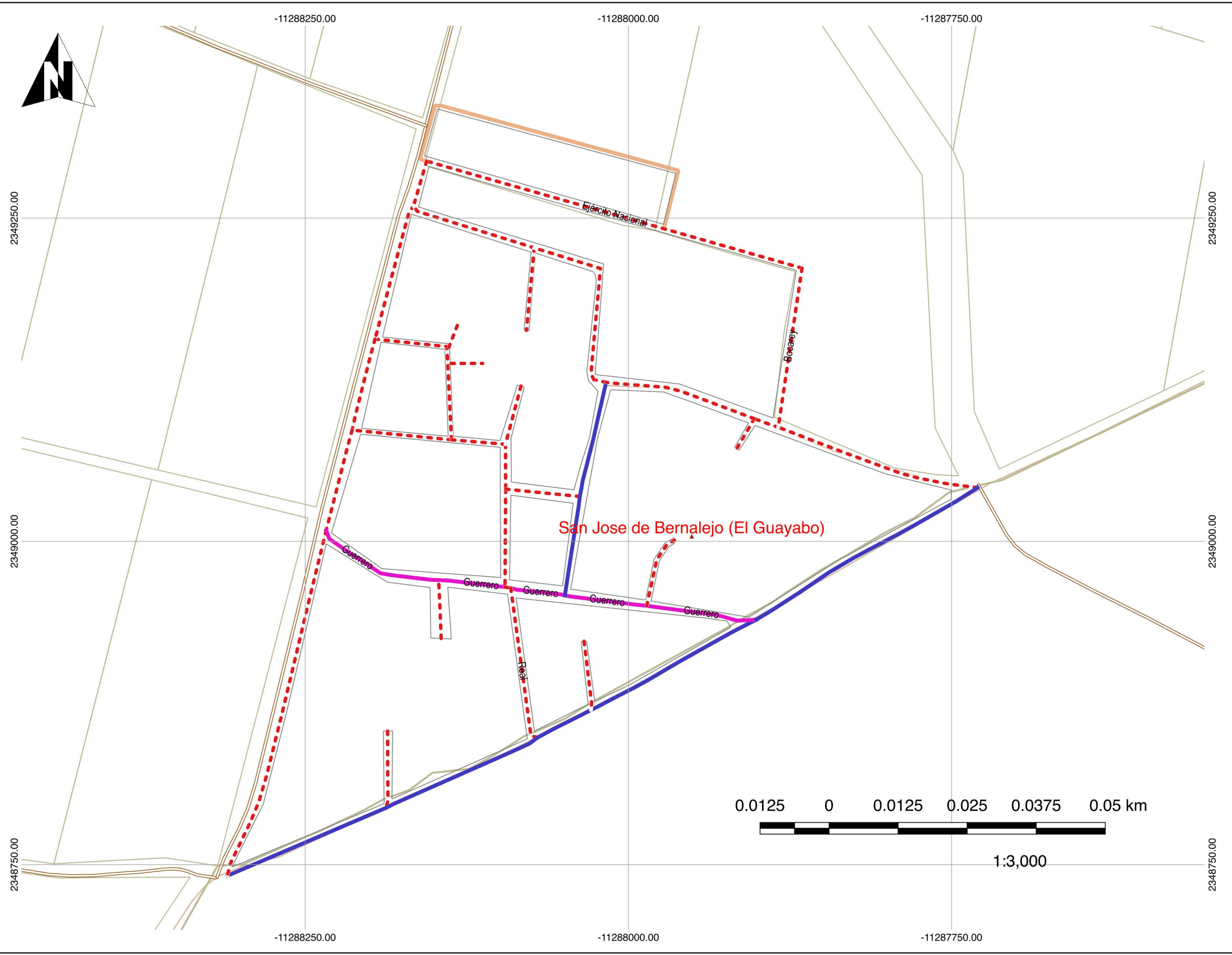
Simbología

- | | |
|-----------------------------|----------------------------|
| Irapuato | ▲ Localidades Sector S |
| □ Irapuato | ★ Localidades Sector NP |
| ▭ Localidades | ● Localidades Sector NO |
| ▭ Manzanero | Red de Carreteras |
| ▭ Zonas Baldías | — Federal |
| ▭ Parcelas | — Estatal |
| ● Caserío Disperso | — Municipal |
| ▭ Asentamientos Irregulares | ←→→→ Línea de Alta Tensión |

Equipamiento Urbano

- ▭ Comunicación
- ▭ Deportes
- ▭ Educación
- ▭ Recreación
- ▭ Religioso
- ▭ Salud
- ▭ Asistencia Social
- ▭ Cultura
- ▭ Infraestructura
- ▲ Acceso a Equipamientos

San José de Bernalejo (El Guayabo) (Equipamiento Urbano)



DIAGNÓSTICO DEL SISTEMA DE LOCALIDADES DE IRAPUATO, GUANAJUATO.



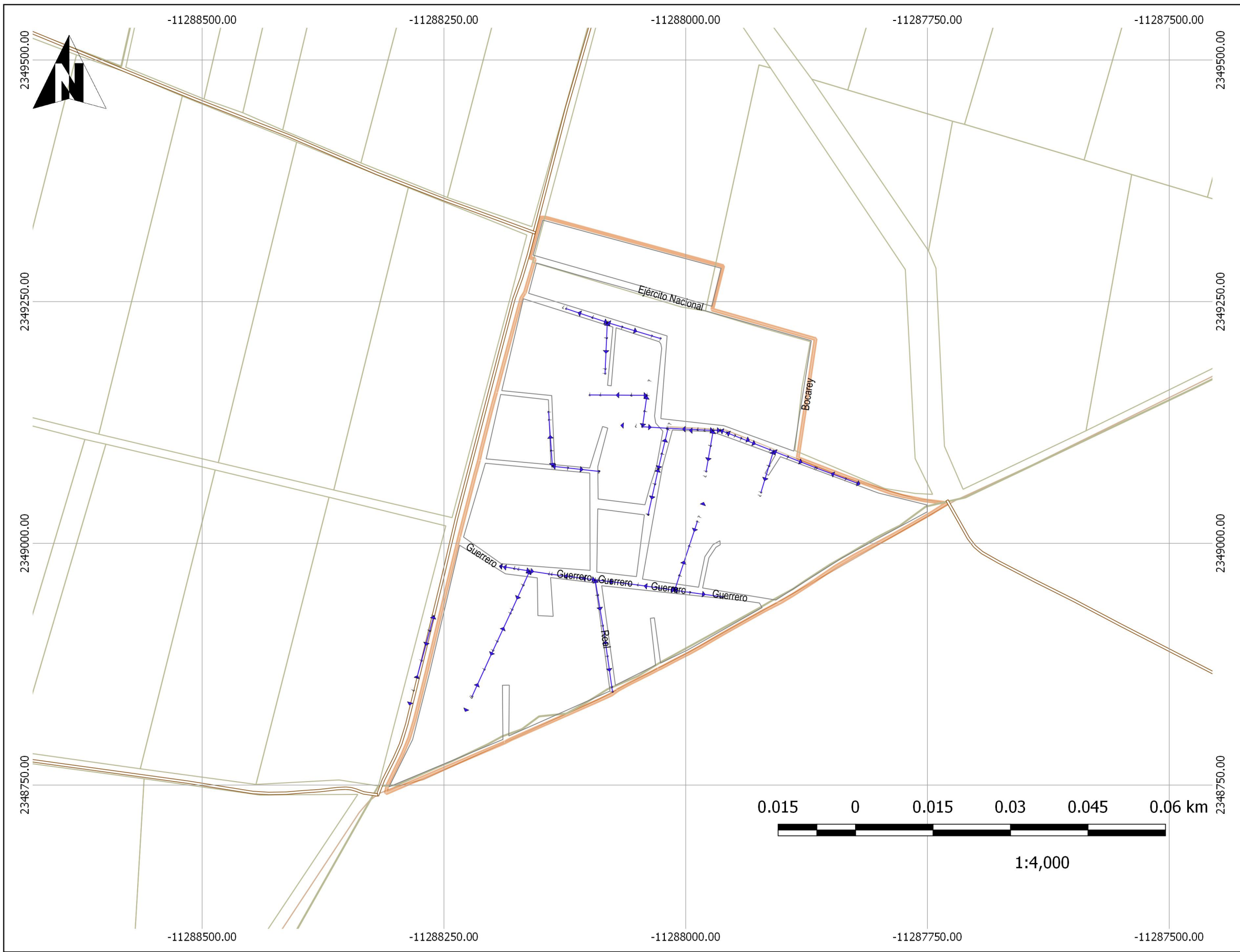
Simbología

- | | |
|-----------------------------|-------------------------|
| Irapuato | ▲ Localidades Sector S |
| □ Irapuato | ★ Localidades Sector NP |
| ▭ Localidades | ◆ Localidades Sector NO |
| ▭ Manzanero | Red de Carreteras |
| ▭ Zonas Baldías | — Federal |
| ▭ Parcelas | — Estatal |
| ● Caserío Disperso | — Municipal |
| ▭ Asentamientos Irregulares | ⚡ Línea de Alta Tensión |

Pavimentos

- Adoquin
- Asfalto
- Concreto Hidraulico
- Empedrado
- - - Sin Pavimento
- Caminos Rurales

San José de Bernalejo (El Guayabo) (Pavimentos)



DIAGNÓSTICO DEL SISTEMA DE LOCALIDADES DE IRAPUATO, GUANAJUATO.



Simbología

- | | |
|---------------------------|--------------------------|
| Irapuato | Localidades Sector S |
| Localidades | Localidades Sector NP |
| Manzanero | Localidades Sector NO |
| Zonas Baldías | Red de Carreteras |
| Parcelas | Federal |
| Caserío Disperso | Estatal |
| Asentamientos Irregulares | Municipal |
| Temático | Línea Eléctrica |
| | Línea de Alta Tensión |

San José de Bernalejo (El Guayabo) (Electricidad)