

MUNICIPIO DE IRAPUATO.
LOCALIDAD PROVIDENCIA DE PÉREZ.

1. Caracterización

Providencia de Pérez es una de las localidades pertenecientes al municipio de Irapuato con una población mayor a los 500 habitantes, se ubica en el sector sur y está cercana a la carretera federal Irapuato – Abasolo y al libramiento poniente de Irapuato (Véase **mapa 3c - Accesos Carreteros sector sur**).

1

1.1 Subsistema físico ambiental

1.1.1 Ubicación

Se localiza en la zona sur del municipio, en las coordenadas geográficas 20° 36' 24" de latitud norte y 101° 25' 26" de longitud oeste; con una altitud de 1721 m, conforme a los datos del INEGI.



Gráfico 1. Localización Providencia de Pérez.

1.1.2 Fisiografía

La localidad de Providencia de Pérez se encuentra en la subprovincia del Bajío Guanajuatense y corresponde a un sistema de topofomas caracterizado por una Llanura aluvial (Véase **mapa 7c – Fisiografía sector sur**).

1.1.3 Hidrología

Hidrología Superficial: El río más cercano a la localidad es el Silao, que se encuentra al noreste de esta; así también, al este se encuentran canales pertenecientes a la infraestructura del **Distrito de riego 011 Alto Río Lerma**.

Hidrología Subterránea: El pozo de Providencia de Pérez se ubica en el acuífero Irapuato – Valle de Santiago (Véase **mapa 6c - Hidrología Subterránea sector sur**).

1.1.4 Topografía

El terreno en la localidad se considera plano con pendientes comprendidas entre 0 a 3% (Véase **mapa 8c – Pendientes sector sur**).

1.1.5 Vegetación

Los terrenos de la localidad se identifican como “áreas sin vegetación aparente” y sus terrenos colindantes se identifican como aptos para agricultura, algunos de los cuales pertenecen a la zona de riego del Distrito 011 Alto Río Lerma¹, encontrando zonas de cultivos de riego y un poco de temporal (Véase **mapa 9c - Uso de Suelo y Vegetación sector sur**).

1.1.6 Clima, temperatura e índice de humedad.

Providencia de Pérez, presenta un clima Semicálido subhúmedo con lluvias en verano.

1.1.7 Espacios bajo protección o conservación

En Providencia de Pérez no se identificaron áreas bajo protección y/o conservación.

1.1.8 Riesgos socio ambientales y vulnerabilidad

Fenómeno Hidrometeoro lógico.

De acuerdo con información del Atlas de riesgos del municipio de Irapuato, no se tiene detectada la localidad de Providencia de Pérez, como zona de riesgo a inundación (Véase **Gráfico 2. Zonas susceptibles de inundación**).

¹ Conforme a la consulta realizada en el Sistema de Información Geoespacial del Registro Agrario Nacional.



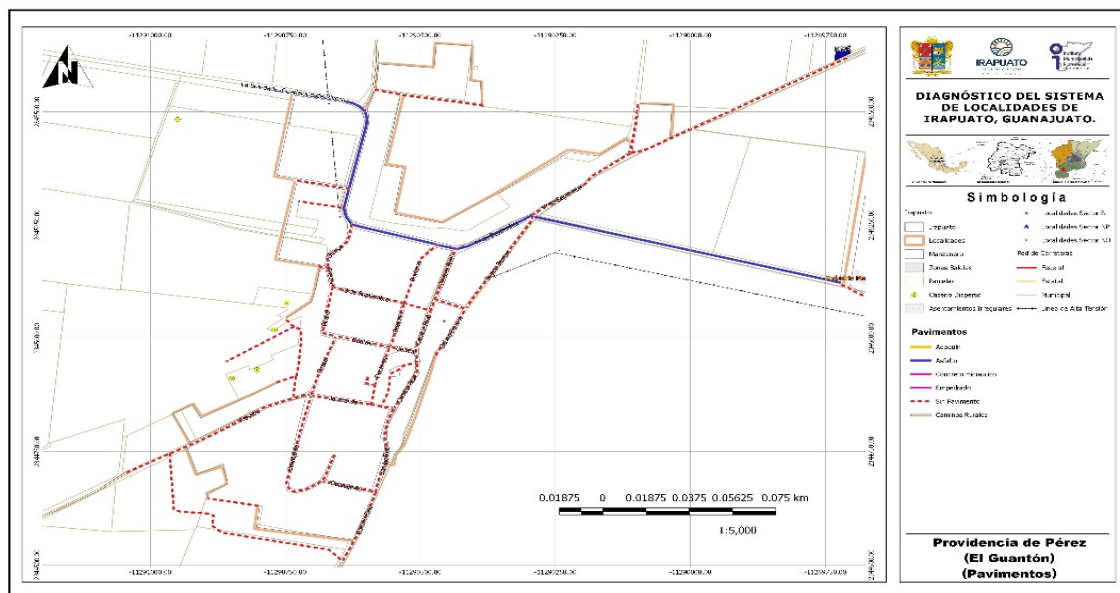
Gráfico 1. Zonas susceptibles de inundación. Fuente: Sistema de Información Estadística y Geográfica del Municipio de Irapuato.

3

1.2 Subsistema físico (Infraestructura)

1.2.1 Traza / manzanas/ calles

La localidad cuenta con una traza irregular, teniendo 3 calles de acceso a la localidad perpendiculares a la carretera inter localidades proveniente de la carretera Irapuato – Abasolo, la calle que se encuentra al oriente y la calle que se encuentra al poniente delimitan la localidad formando un circuito hasta el fondo de la misma y la calle del centro parte a la localidad en 6 manzanas de irregular forma junto con las tres vialidades que van de oriente a poniente. (Véase **Mapa 1 pavimentos Providencia de Pérez (El Guantón)**).



Mapa 1. Mapa pavimentos Providencia de Pérez (El Guantón).

1.2.1.1 Nomenclatura de calles

La localidad no cuenta con una señalización adecuada de las nomenclaturas de las vialidades, sin embargo todas las calles cuentan con su nombre propio. (Véase **Mapa de pavimentos**).

1.2.2 Identificación de vialidad o vialidades principales por conectividad, usos y costumbres, localización del equipamiento, etc.

En la localidad se comenta que se tienen dos vialidades de importancia, la primera es la Av. Gobernadores la cual es parte de la carretera inter localidades proveniente de la carretera Irapuato – Abasolo y adopta este nombre cuando pasa por la localidad, es el acceso principal a la localidad y la segunda vialidad de importancia sería la calle Camino Real la cual atraviesa la localidad de norte a sur en su lado oriente, esta vialidad es la conexión de la carretera inter localidades con el libramiento poniente de la ciudad, en su recorrido encontramos la iglesia, la secundaria y la cancha de futbol. (Véase **Mapa 2 equipamiento urbano Providencia de Pérez (El Guantón)**).



Mapa 2. Mapa equipamiento urbano Providencia de Pérez (El Guantón).

1.2.3 Identificación de infraestructura existente (cobertura por zona en cada localidad).

1.2.3.1 Agua potable

Se cuenta con el sistema, abarcando la totalidad de la localidad, no se han realizado estudios recientes de la calidad del agua pero se comenta que es buena para el consumo humano, el sistema es controlado por el comité del agua.



Imagen 1. Pozo de la localidad. Fuente: Propia (2018).



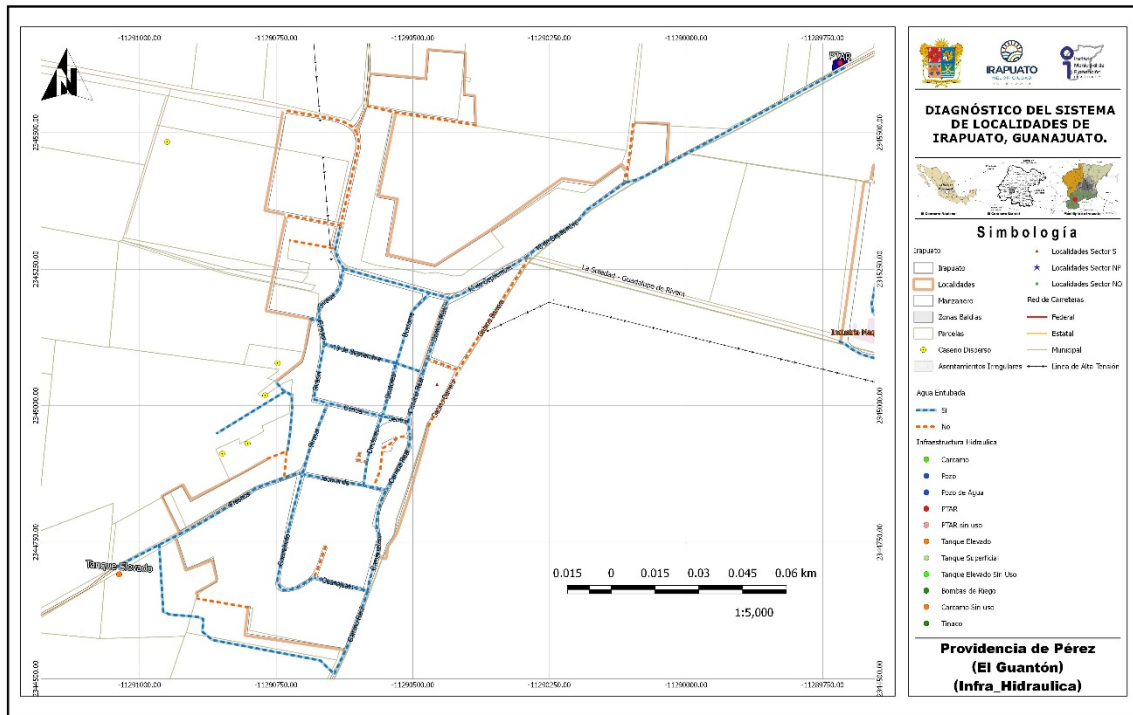
Imagen 2. Tanque elevado de la localidad. Fuente: Propia (2018).

1.2.3.2 Redes, Pozo, Tanque elevado y cobertura de servicio

Se cuenta con un pozo profundo ubicado sobre la calle Fresnos al sur poniente de la localidad, de ahí mediante bombeo es llevada a un tanque elevado metálico ubicado sobre la misma vialidad y mediante gravedad es llevada a la línea de distribución abarcando la totalidad de la localidad (Véase **Mapa 3 de infraestructura hidráulica Providencia de Pérez (El Guantón)**).

Conforme a la consulta efectuada en el **Localizador de aprovechamientos LOCREPDA**² de la Comisión Nacional del Agua (fecha de publicación 01 de junio de 2016), no se identificó la inscripción del pozo de la Localidad al registro público de derechos de agua, por lo que se recomienda revisar la concesión correspondiente y/o en su caso la regularización del título de concesión de la fuente y de la descarga.

² Sistema diseñado para la ubicación geográfica de las concesiones y asignaciones de aguas nacionales, inscritas en el Registro Público de Derechos de Agua. CONAGUA, 2018.

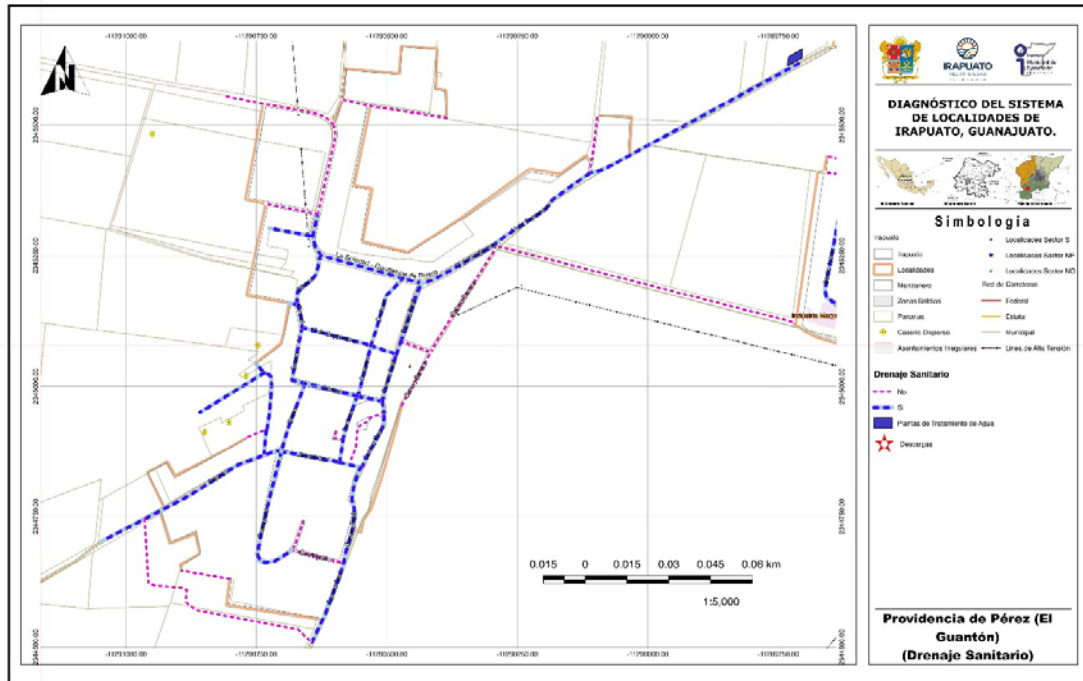


Mapa 3. Mapa infraestructura hidráulica Providencia de Pérez (El Guantón)

1.2.3.3 Drenaje y saneamiento de aguas residuales

Se cuenta con el servicio, abarcando una cobertura del 60 % de la localidad, recientemente se rehabilito la línea y en conjunto se construyó una PTAR la cual se encuentra sin operación ya que desde que se construyó nunca se capacito a las personas para que la manejan y por haber estado sola tanto tiempo ya se encuentra vandalizada.

En general el sistema es bueno salvo el hecho de que la planta no está en operación, la misma población para evitar problemas en la localidad, realizaron la desviación de la red en el último pozo de visita antes de la planta y lo conectaron directamente al canal de riego al que se supone iba a descargar una vez tratada el agua (Véase **Mapa 4 de drenaje sanitario Providencia de Pérez (El Guantón)**).



Mapa 4. Mapa drenaje sanitario providencia de Pérez (El Guantón).

1.2.3.4 Redes y líneas de transmisión - energía eléctrica

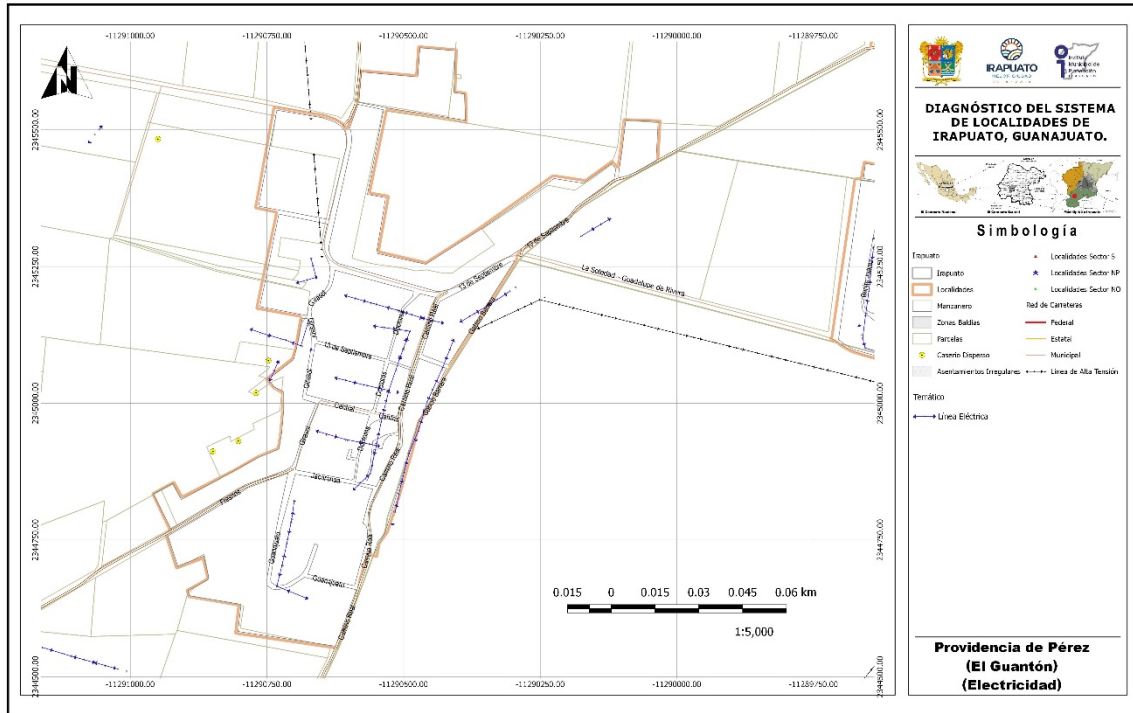
Se cuenta con el servicio teniendo solo unos problemas aislados en tiempo de lluvias, se recomienda la revisión de la red para encontrar los defectos que ocasionan estos problemas (Véase mapa 5 electricidad Providencia de Pérez (El Guantón)).

Por parte de la Dirección de Desarrollo Rural se tiene que para el año 2018 se contempló la ampliación de la red de distribución de energía eléctrica sobre la calle privada León.



Imagen 3. Red de energía eléctrica sobre calle Camino Real. Fuente:

Propia (2018).



8

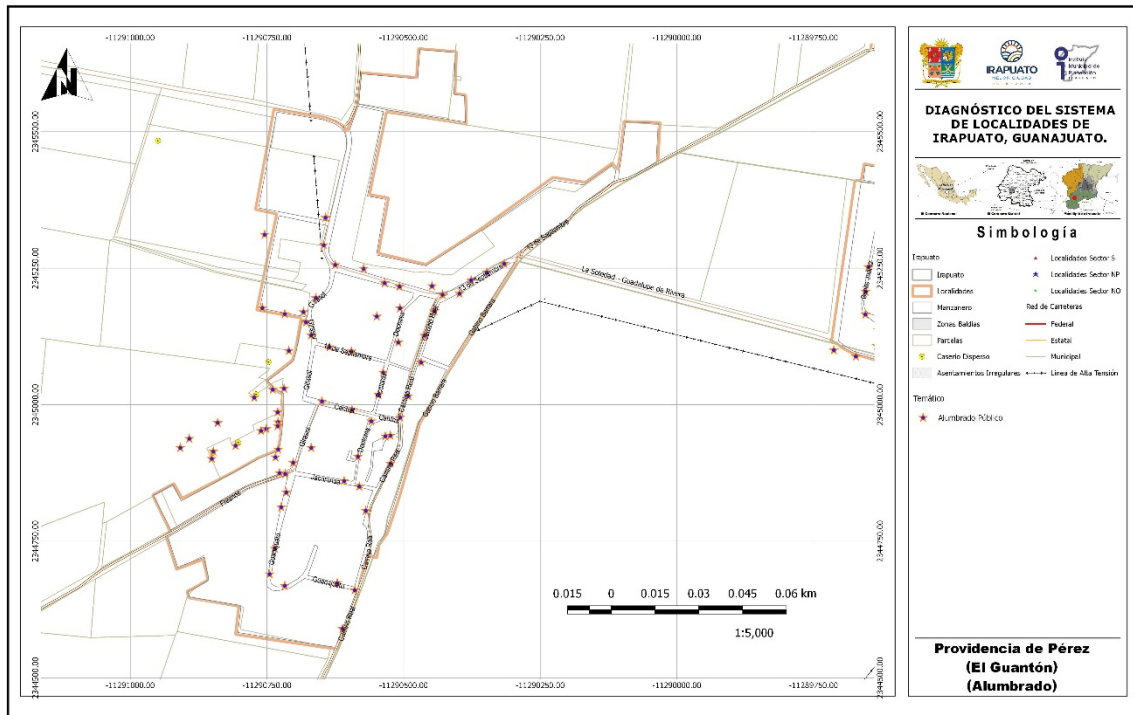
Mapa 5. Mapa electricidad Providencia de Pérez (El Guantón)).

1.2.3.5 Alumbrado público

Se cuenta con el servicio, con lámparas de tipo vapor de sodio, se comenta por parte del delegado que ya se encuentran en transición a cambiar las lámparas por de tipo LED, el servicio es bueno y abarca la totalidad de la localidad (Véase **mapa 6 alumbrado Providencia de Pérez (El Guantón)**)).



Imagen 4. Alumbrado público sobre Av. Gobernadores. Fuente: Propia (2018).



Mapa 6. Mapa alumbrado Providencia de Pérez (El Guantón).

1.2.3.6 Telefonía (servicio de internet)

Se cuenta con el servicio de telefonía fija y del servicio de telefonía móvil, al igual que el internet.

1.2.3.7 Antenas

No se identificaron antenas de telefonía en la localidad (Véase **Mapa de equipamiento urbano**).

1.2.3.8 Ductos de PEMEX

No hay ductos de PEMEX en la localidad.

1.2.4 Vialidad

1.2.4.1 Pavimentos (tipo, estado de conservación y operación)

Únicamente la Av. Gobernadores cuenta con pavimento de tipo asfalto, con un estado de conservación bueno y un tráfico alto ya que es parte de la carretera inter localidades provenientes de la carretera Irapuato – Abasolo y termina en la localidad de Purísima de Covarrubias y es el acceso para varias localidades como Rivera de Guadalupe y Guadalupe de Rivera.

Todas las demás calles encuentran en terracería con una mala calidad, sobre todo en temporada de lluvias se complica su tránsito tanto peatonal como vehicular (Véase **Mapa de pavimentos**).



Imagen 5. Calle Central de terracería. Fuente: Propia (2018).



Imagen 6. Avenida Gobernadores pavimento asfáltico. Fuente: Propia (2018).

10

1.2.4.2 Guarniciones y banquetas

De acuerdo con la información proporcionada por la Dirección General de Obras Públicas en la localidad se contempló únicamente la construcción sobre la Av. Gobernadores, en la calle Camino Real solo en el área frente al templo y sobre la calle Jacaranda en toda la longitud que abarca la primaria.

Todas las demás calles no cuentan con este rubro lo que es de importancia ya que en tiempo de lluvias se complica el tránsito peatonal en las vialidades.

1.2.5 Equipamiento

1.2.5.1 Identificación por tipo

Educación

Se cuenta con escuelas de educación preescolar, primaria y secundaria; a estas escuelas asisten alumnos de otras localidades como Santa Elena y Col. Morelos, y para recibir los siguientes niveles es necesario trasladarse a la localidad de La Soledad o a la ciudad de Irapuato (Véase **Mapa de equipamiento urbano**).

Religión

Se cuenta únicamente con una iglesia católica sobre la calle Camino Real.

Salud

En la localidad no se cuentan con servicios de salud, por lo que los habitantes tienen que recurrir a las instalaciones de la localidad de Rivera de Guadalupe o a la ciudad de Irapuato.

SERVICIOS DE SALUD	POBLACIÓN
Población derechohabiente a servicios de salud	96
Población sin derechohabencia a servicios de salud	898
Población derechohabiente del IMSS	53
Población derechohabiente del ISSSTE o ISSSTE estatal	22
Población derechohabiente del Seguro Popular	13
Población derechohabiente de Pemex, Sedena o Semar	0

Fuente de información: INEGI, Sistema para la consulta de la información censal 2010 (SCINCE 2010).

Se propone brindar atención a la salud de la población de la localidad por medio de las unidades médicas móviles.

1.2.5.2 Descripción de capacidades de cada equipamiento Educación

LOCALIDAD	CLAVE	NIVEL	SERVICIO	TURNO	NOMBRE DEL CENTRO EDUCATIVO
PROVIDENCIA DE PÉREZ	11DJN2616V	PREESCOLAR	GENERAL	MATUTINO	13 DE SEPTIEMBRE
PROVIDENCIA DE PÉREZ	11DPR1419D	PRIMARIA	GENERAL	MATUTINO	LIC. BENITO JUAREZ
PROVIDENCIA DE PÉREZ	11DTV0009T	SECUNDARIA	TELESECUNDARIA	MATUTINO	TELESECUNDARIA FEDERAL NÚM.9

NIVEL	ALUMNOS	GRADOS / GRUPOS	AULAS	CANCHAS	PATIOS
PREESCOLAR	46	3 / 2	2	0	1
PRIMARIA	155	6 / 6	6	1	1
TELESECUNDARIA	76	3 / 3	3	0	0

Fuente: Sistema de Información y Gestión Educativa, SEP.



Imagen 7. Jardín de niños. Fuente: Propia (2018).



Imagen 8. Escuela primaria. Fuente: Propia (2018).



Imagen 9. Escuela telesecundaria NÚM. 9. Fuente: Propia (2018).



Imagen 10. Parroquia en la localidad. Fuente: Propia (2018).

De acuerdo con información del INIFEG (Instituto de Infraestructura Física Educativa de Guanajuato) se efectuaron las siguientes obras:

En el año 2017 se contempló en la escuela primaria Lic. Benito Juárez la construcción de un patio cívico; para el año 2015 se contempló en la escuela Telesecundaria NÚM.9 la construcción de 1 modulo en estructura u-2c con cimentación de concreto armado conformado por planta baja 1 aula aislada de 2.0 E.E. más 1 aula adosada de 2.0 E.E. más 1 servicio sanitario adosado de 2.0 E.E. más 1 aula adosada de 2.0 E.E. más patio cívico incluye asta bandera más pórtico de acceso incluye obra exterior micro planta cisterna y bebedero.

CLAVE	AÑO	ESCUELA	MUNICIPIO	LOCALIDAD	MONTO
11DPR1419D	2017	LIC. BENITO JUAREZ	IRAPUATO	PROVIDENCIA DE PEREZ	\$ 343,000.00
11DTV0009T	2015	TELESECUNDARIA FEDERAL NÚM.9	IRAPUATO	PROVIDENCIA DE PEREZ	\$ 3,152,338.71

Fuente: Consulta plataforma "Obras para tu escuela" Instituto de Infraestructura Física Educativa de Guanajuato (INIFEG).

1.2.5.3 Características del espacio público (plazas, jardines, etc.)

La localidad únicamente cuenta con un espacio público del tipo deportivo siendo una cancha de tierra para futbol (Véase **Mapa de equipamiento urbano**).



Imagen 11. Campo deportivo en la localidad. Fuente: Propia (2018).

13

1.2.5.4 Identificación de alguna actividad productiva o extraordinaria dentro de la localidad

En la localidad no se identificó alguna actividad productiva extraordinaria.

1.2.6 Servicios

1.2.6.1 Transporte Público (ruta y frecuencia)

A la localidad llega la ruta de transporte público No. 31 que comunica con la ciudad de Irapuato (Zona Centro). La frecuencia es aproximadamente cada 30 minutos y es tomada sobre la calle principal.

Además de transporte de personal de la empresa ACNA para el parque industrial, con acceso en carretera, siendo éste un transporte de frecuencia constante.

1.2.7 Asentamientos Irregulares

Se identificó una zona de asentamiento irregular, la cual se encuentra en el oriente y tiene un área aproximada de 25,606.20 m² y no cuenta con el servicio de drenaje sanitario.

1.2 .7.1 Porcentaje de ocupación

Se tiene una área de aproximadamente 4,063.36 m² dando un porcentaje de ocupación del 16% de la totalidad del área.



Gráfico 3. Ubicación de los asentamientos irregulares de la localidad.

1.2.8 Riesgos inherentes a las condiciones naturales de la zona o a alguna instalación o actividad antropogénica.

Se identificó que en la zona no existe el riesgo de inundación por cercanía a algún río y por la topografía que se presenta en la localidad. No habiéndose identificado alguna instalación o industria dentro de la localidad que pudiera generar algún otro riesgo.

Residuos sólidos: Estos son recolectados por el Municipio con una frecuencia de dos días por semana, el servicio se considera adecuado. Se propone efectuar acciones de limpieza y concientización entre los habitantes de la localidad.

Aire: Contaminación por polvo, malos olores en calles por agua estancada.

Agua: La debida a que se usa en la agricultura el agua residual sin tratar.

Suelo: Contaminación por aguas residuales.

1.3 Subsistema social

1.3.1 Población

La población de Providencia De Pérez de acuerdo con los datos del Censo de población y vivienda 2010 es de 994 habitantes, de los cuales 501 son mujeres y 493 son hombres.

Conforme a la información de los Censos de Población del INEGI, se realizó una proyección de la población, esperando un crecimiento de la misma con relación al censo del 2010. Se estima que en el 2020 la población se encuentre alrededor de los 1,113 habitantes.

NOMBRE LOCALIDAD	ITER 1990			ITER 2000			ITER 2010		
	POBLACIÓN TOTAL	HOMBRES	MUJERES	POBLACIÓN TOTAL	HOMBRES	MUJERES	POBLACIÓN TOTAL	HOMBRES	MUJERES
Providencia de Pérez (El Guantón)	792	386	406	899	420	479	994	493	501

Fuente de información: INEGI, Principales resultados por localidad (ITER). Censo de Población y Vivienda 2010.

DIAGNÓSTICO DEL SISTEMA DE LOCALIDADES DE IRAPUATO, GUANAJUATO.

Censo General de Población y Vivienda 2000.
Censo General de Población y Vivienda 1990.

NOMBRE LOCALIDAD	TASA DE CRECIMIENTO			Tasa a	PROYECCIONES		VOLUMEN	No. DE VIV.	PROMEDIO
	1990-2000	2000-2010	Promedio	utilizar	2020	2030	MEDIO ANUAL	TOTALES	OCUPACIÓN
Providencia de Pérez (El Guantón)	1.3	1.0	1.1	1.1	1113	1247	60,936.75	235	4.67

Elaboración: Propia (2018)

Para el caso del agua potable, el volumen medio anual para el año 2018 es de 159,048 m³/anuales, considerando una dotación de 150 l/hab/día. Este es el volumen mínimo requerido para la concesión de aguas subterráneas para el abastecimiento de la comunidad.

15

1.3.2 Movimientos Migratorios

En la localidad y de acuerdo con el Censo de Población y Vivienda 2010, la Población nacida en la entidad fue de 981 habitantes en contraste con 4 nacidos en otra entidad y 9 en otro país. Así mismo, se indica que la Población de 5 años y más residente en otro país en junio de 2005 era de 27 personas (de los cuales 26 en EUA).

Providencia De Pérez	
Población nacida en la entidad	981
Población femenina nacida en la entidad	494
Población masculina nacida en la entidad	487
Población nacida en otra entidad	4
Población femenina nacida en otra entidad	3
Población masculina nacida en otra entidad	-6
Población nacida en otro país	9
Población de 5 años y más residente en la entidad en junio de 2005	865
Población femenina de 5 años y más residente en la entidad en junio de 2005	447
Población masculina de 5 años y más residente en la entidad en junio de 2005	418
Población de 5 años y más residente en otra entidad en junio de 2005	-6
Población femenina de 5 años y más residente en otra entidad en junio de 2005	-6
Población masculina de 5 años y más residente en otra entidad en junio de 2005	0
Población de 5 años y más residente en otro país en junio de 2005	27
Población de 5 años y más residente en Estados Unidos de América en junio de 2005	26

Fuente de información: INEGI, Principales resultados por localidad (ITER). Censo de Población y Vivienda 2010.

1.3.3 Cultura (Actividades culturales, fiestas patronales)

Se realizan una festividad especial en el año, el día 15 de diciembre. Para la organización de dichas festividades se cuenta con un Comité de Fiestas Patronales en la localidad y se realizan en el atrio de la iglesia.

1.3.4 Vivienda

En cuanto a la vivienda el INEGI reporta para el 2010 un total de 213 viviendas, la mayoría de las cuales están construidas con materiales tradicionales (ladrillo, mortero y concreto), encontrando viviendas de una y dos plantas.

Indicadores de carencia en viviendas

Providencia De Pérez Indicadores	2005 ^[1]		2010 ^[2]	
	Valor	%	Valor	%
Viviendas particulares habitadas	189		213	
Carencia de calidad y espacios de la vivienda				
Viviendas con piso de tierra	4	2.13	3	1.41
Carencia de acceso a los servicios básicos en las viviendas particulares habitadas				
Viviendas sin drenaje	39	20.74	36	16.90
Viviendas sin luz eléctrica	-	-	2	0.94
Viviendas sin agua entubada	2	1.06	2	0.94
Viviendas sin sanitario	40	21.16	25	11.74

Fuente: Estimaciones del CONEVAL, con base en INEGI.

1.3.5 Marginación y rezago social.

En el caso de Providencia De Pérez, el grado de rezago social se clasifica como Muy bajo, en contraparte el grado de marginación se considera como bajo, de acuerdo con la información del Consejo Nacional de evaluación de la Política de Desarrollo Social (CONEVAL) y la CONAPO.

Indicadores de rezago social

Providencia De Pérez	2005	2010
Población total	935	994
% de población de 15 años o más analfabeta	10.96	7.57
% de población de 6 a 14 años que no asiste a la escuela	3.86	1.06
% de población de 15 años y más con educación básica incompleta	65.78	52.26
% de población sin derecho-habiciencia a servicios de salud	90.16	90.34
% de viviendas particulares habitadas con piso de tierra	2.12	1.41
% de viviendas particulares habitadas que no disponen de excusado o sanitario	21.16	11.74
% de viviendas particulares habitadas que no disponen de agua entubada de la red pública	1.06	0.94
% de viviendas particulares habitadas que no disponen de drenaje	20.63	16.9
% de viviendas particulares habitadas que no disponen de energía eléctrica	0	0.94
% de viviendas particulares habitadas que no disponen de lavadora	35.45	22.54
% de viviendas particulares habitadas que no disponen de refrigerador	19.05	9.86
Índice de rezago social	-1.04406	-1.0582
Grado de rezago social	1 muy bajo	Muy bajo

Fuente: Estimaciones del CONEVAL, con base en INEGI, II Censo de Población y Vivienda 2005.

Indicadores de Marginación

Providencia De Pérez	2005	2010
Población total	935	994
% Población de 15 años o más analfabeta	10.96	7.57
% Población de 15 años o más sin primaria completa	31.44	22.87
% Viviendas particulares habitadas sin excusado	16.93	11.74
% Viviendas particulares habitadas sin energía eléctrica	0.00	0.94
% Viviendas particulares habitadas sin agua entubada	1.06	0.94
% Ocupantes por cuarto en viviendas particulares habitadas	33.33	1.23
% Viviendas particulares habitadas con piso de tierra	2.13	1.41
% Viviendas particulares habitadas que no disponen de refrigerador	19.05	9.86
Índice de marginación	-1.16094	-1.08613
Grado de marginación	Bajo	Bajo
Lugar que ocupa en el contexto nacional		97,491

Fuente: Estimaciones del CONAPO, Índices de marginación 2005; y CONAPO (2011)

1.4 Subsistema económico

1.4.1 Actividades económicas básicas y secundarias

De acuerdo con los datos del Censo de Población y Vivienda 2010, la Población económicamente activa es de 321 habitantes, encontrando que la Población ocupada es de 317 habitantes de los cuales, 64 representan la Población femenina ocupada y 253 la Población masculina ocupada.

Providencia De Pérez	
Población económicamente activa	321
Población femenina económicamente activa	67
Población masculina económicamente activa	254
Población ocupada	317
Población femenina ocupada	64
Población masculina ocupada	253
Población desocupada	4
Población femenina desocupada	3
Población masculina desocupada	-6
Población no económicamente activa	423
Población femenina no económicamente activa	332
Población masculina no económicamente activa	91

Fuente de información: INEGI, Principales resultados por localidad (ITER). Censo de Población y Vivienda 2010.

1.4.2 Características del empleo

La mayoría de la población masculina se emplea en trabajos agrícolas y el resto se emplea en la industria de la región. Se estima que la mayor parte de la población femenina se queda en el hogar y pocas trabajan en la industria, según informó el delegado.

La localidad pertenece al ejido Guadalupe de Rivera³, por lo que sus habitantes cuentan con terrenos parcelarios y es por ello por lo que se efectúan labores agrícolas en la localidad. La mayoría de sus alimentos, ropa y calzado son adquiridos en la Ciudad de Irapuato.

Se propone la generación de talleres en la comunidad para la generación de autoempleo e incubación de micro empresas comunitarias, que favorezcan el empleo dentro de la localidad.

1.5 Subsistema rural-urbano

1.5.1 Tipología y jerarquía

De acuerdo con la proyección de población, la localidad de Providencia De Pérez se considera como una localidad rural, en virtud de que su población no rebasa los 2500 habitantes.

1.5.2 Redes de comunicación e infraestructura carretera

Se accede a la Localidad por la carretera La Soledad – Purísima de Covarrubias, siendo dentro de la localidad una de las vialidades de importancia, también se cuenta con un acceso por el lado sur de la localidad que pasa por detrás de la empresa Procter & Gamble y sale al Libramiento Nor poniente. (Véase **mapa 3c - Accesos Carreteros sector sur**).

1.6 Subsistema político-institucional

1.6.1 Órganos de gobierno

La localidad cuenta con un Delegado Municipal, Sub delegado, un comité de agua potable, un comité de drenaje y tienen conformado un comité de fiestas patronales.

1.6.2 Marcos Normativos

El marco Normativo que rige a las localidades del Municipio de Irapuato está conformado por la Constitución Política de los Estados Unidos Mexicanos, la Constitución Política para el Estado de Guanajuato, Ley Orgánica Municipal para el Estado de Guanajuato, Reglamento para los delegados y subdelegados del Municipio de Irapuato, Guanajuato (véase ficha para el **Municipio de Irapuato**).

³ Con forme a la consulta realizada en el Sistema de Información Geoespacial del Registro Agrario Nacional.

1.7 Acciones propuestas.
Agua, drenaje y saneamiento

Acción 1. Ampliación de la red de drenaje sanitario.

Prioridad: Alta.

Justificación: Recientemente se realizó la construcción de la red de drenaje sanitario pero no abarco toda la localidad por lo que se recomienda la ampliación en su totalidad.

Acción 2. Revisar el por qué la PTAR está sin operar.

Prioridad: Alta.

Justificación: Se cuenta con una planta de tratamiento de reciente construcción pero sin operar, por lo que se recomienda la revisión de la causa para darle solución al problema.

Acción 3. Revisar y regularizar la concesión de aguas subterráneas correspondientes al pozo.

Prioridad: Media.

Justificación: Tener en orden para cualquier acción a tomar.

Pavimentaciones y movilidad

Acción 4. Pavimentación de la calle girasol.

Prioridad: Alta.

Justificación: Para fácil acceso y movilidad de la comunidad.

Acción 5. Pavimentación de la calle camino real.

Prioridad: Alta.

Justificación: Para fácil acceso y movilidad de la comunidad.

Acción 6. Pavimentación de jacaranda.

Prioridad: Alta.

Justificación: Para fácil acceso y movilidad de la comunidad.

Red eléctrica.

Acción 7 Reubicación de línea de alta tensión en la calle del tanque elevado

Prioridad: Media.

Justificación: está localizada actualmente dentro de los predios privados.

Espacios públicos

Acción 8 Mejoramiento del campo de futbol de la localidad Providencia de Pérez.

Prioridad: Baja.

Justificación: Mejoramiento de los espacios recreativos de la localidad.

Salud

Acción 9 Atención a la salud de la población de la localidad por medio de las unidades médicas móviles.

Prioridad: Media.

Justificación: Otorgar los servicios básicos de salud.

20

Educación y cultura

Acción 10 Reponer la Cerca de la Telesecundaria.

Prioridad: Media.

Justificación: la cerca existente está LADEADA.

Acción 11 Impartición de talleres y cursos de educación ambiental en la localidad que favorezcan la conservación del medio ambiente.

Prioridad: Media.

Justificación: Se requiere generar conciencia para evitar la contaminación ambiental dentro de la localidad.

Seguridad

Acción 12 Colocación de una caseta de seguridad.

Prioridad: Alto.

Justificación: Otorgar los servicios básicos de seguridad en la localidad.

MATRIZ DE ESTRATEGIAS Y ACCIONES

PROGRAMA/ACCIÓN	CORRESPONSABILIDAD				
	FEDERAL	ESTATAL	MUNICIPAL		
Agua, drenaje y saneamiento					
1	Ampliación de la red de drenaje sanitario.			JAPAMI	DESARROLLO RURAL
2	Revisión del estado de la PTAR para ponerla en operación.	CONA GUA	CEA	JAPAMI	DESARROLLO RURAL

DIAGNÓSTICO DEL SISTEMA DE LOCALIDADES DE IRAPUATO, GUANAJUATO.

PROGRAMA/ACCIÓN	CORRESPONSABILIDAD			
	FEDERAL		ESTATAL	MUNICIPAL
3 Revisión de la concesión de aguas subterráneas del pozo de la localidad	SEMAR NAT	CONA GUA	JAPAMI	DESARROLLO RURAL
Pavimentaciones y movilidad				
4 Pavimentación de la calle girasol.			OBRAS PÚBLICAS	DESARROLLO RURAL
5 Pavimentación de la calle camino real.			OBRAS PÚBLICAS	DESARROLLO RURAL
6 Pavimentación de jacaranda.			OBRAS PÚBLICAS	DESARROLLO RURAL
Red Eléctrica				
7 Relocalización de línea de alta tensión en la calle que va al tanque elevado	CFE		SERVICIOS PÚBLICOS	DESARROLLO RURAL
Espacios públicos				
8 Mejoramiento del campo de futbol de la localidad Providencia de Pérez.			OBRAS PÚBLICAS / SERVICIOS PÚBLICOS	DESARROLLO RURAL
Salud				
9 Atención a la salud de la población de la localidad por medio de las unidades médicas móviles.		SSG	SERVICIOS MÉDICOS MUNICIPALES	DESARROLLO RURAL
Educación y cultura				
10 Reponer la cerca de la telesecundaria			OBRAS PÚBLICAS	DESARROLLO RURAL

DIAGNÓSTICO DEL SISTEMA DE LOCALIDADES DE IRAPUATO, GUANAJUATO.

PROGRAMA/ACCIÓN	CORRESPONSABILIDAD			
	FEDERAL	ESTATAL	MUNICIPAL	
11 Impartición de talleres y cursos de educación ambiental en la localidad que favorezcan la conservación del medio ambiente.		SECRETARÍA DE MEDIO AMBIENTE Y ORDENAMIENTO TERRITORIAL	DIRECCIÓN DE ORDENAMIENTO AMBIENTAL	DESARROLLO RURAL
Seguridad				
12 Colocación de una caseta de seguridad.		SSP	OBRAS PÚBLICAS	DESARROLLO RURAL