

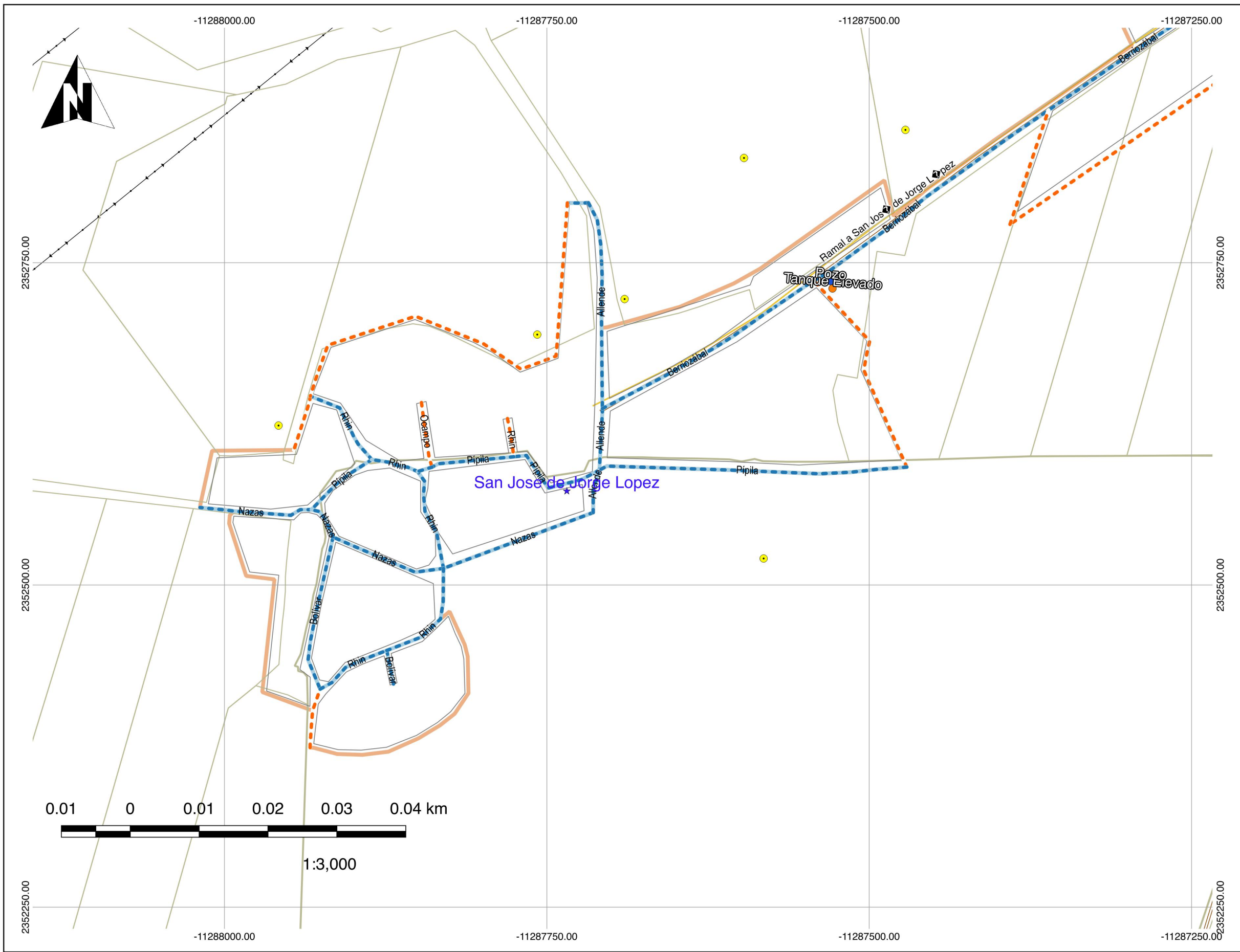
DIAGNÓSTICO DEL SISTEMA DE LOCALIDADES DE IRAPUATO, GUANAJUATO.



Simbología

- | | |
|-----------------------------|-------------------------|
| Irapuato | ▲ Localidades Sector S |
| □ Irapuato | ★ Localidades Sector NP |
| ▭ Localidades | ◆ Localidades Sector NO |
| ▭ Manzanero | Red de Carreteras |
| ▭ Zonas Baldías | — Federal |
| ▭ Parcelas | — Estatal |
| ● Caserío Disperso | — Municipal |
| ▭ Asentamientos Irregulares | ↔ Línea de Alta Tensión |
-
- #### Drenaje Sanitario
- Si
 - - - No
 - Plantas de Tratamiento de Agua
 - ★ Descargas

San José Jorge López (Drenaje Sanitario)



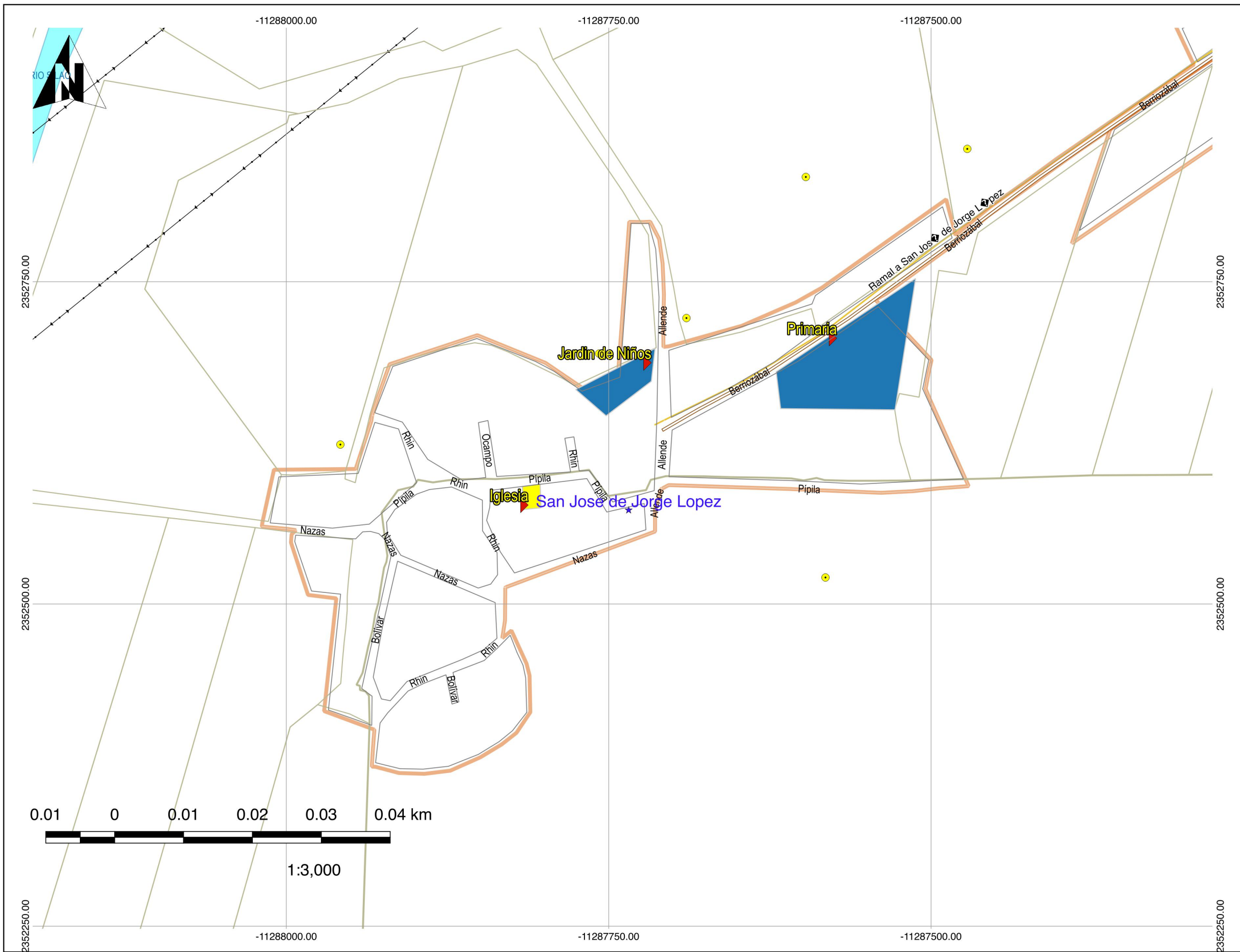
DIAGNÓSTICO DEL SISTEMA DE LOCALIDADES DE IRAPUATO, GUANAJUATO.



Simbología

- | | |
|-----------------------------|-------------------------|
| Irapuato | ▲ Localidades Sector S |
| □ Irapuato | ★ Localidades Sector NP |
| ▭ Localidades | ◆ Localidades Sector NO |
| ▭ Manzanero | Red de Carreteras |
| ▭ Zonas Baldías | — Federal |
| ▭ Parcelas | — Estatal |
| ● Caserío Disperso | — Municipal |
| ▭ Asentamientos Irregulares | ↔ Línea de Alta Tensión |
| Agua Entubada | |
| — Si | |
| — No | |
| Infraestructura Hidráulica | |
| ● Carcamo | |
| ● Pozo | |
| ● Pozo de Agua | |
| ● PTAR | |
| ● PTAR sin uso | |
| ● Tanque Elevado | |
| ● Tanque Superficial | |
| ● Tanque Elevado Sin Uso | |
| ● Bombas de Riego | |
| ● Carcamo Sin uso | |
| ● Tinaco | |

San José Jorge López (Hidráulica)



DIAGNÓSTICO DEL SISTEMA DE LOCALIDADES DE IRAPUATO, GUANAJUATO.



Simbología

- | | |
|-----------------------------|-------------------------|
| Irapuato | ▲ Localidades Sector S |
| □ Irapuato | ★ Localidades Sector NP |
| ▭ Localidades | ◆ Localidades Sector NO |
| ▭ Manzanero | Red de Carreteras |
| ▭ Zonas Baldías | — Federal |
| ▭ Parcelas | — Estatal |
| ● Caserío Disperso | — Municipal |
| ▭ Asentamientos Irregulares | ⚡ Línea de Alta Tensión |

Equipamiento Urbano

- Administración Pública
- Comunicación
- Deportes
- Educación
- Recreación
- Religioso
- Salud
- Asistencia Social
- Cultura
- Infraestructura
- Comercio
- ▶ Accesos a Equipamientos

San José Jorge López (Equipamiento Urbano)



DIAGNÓSTICO DEL SISTEMA DE LOCALIDADES DE IRAPUATO, GUANAJUATO.



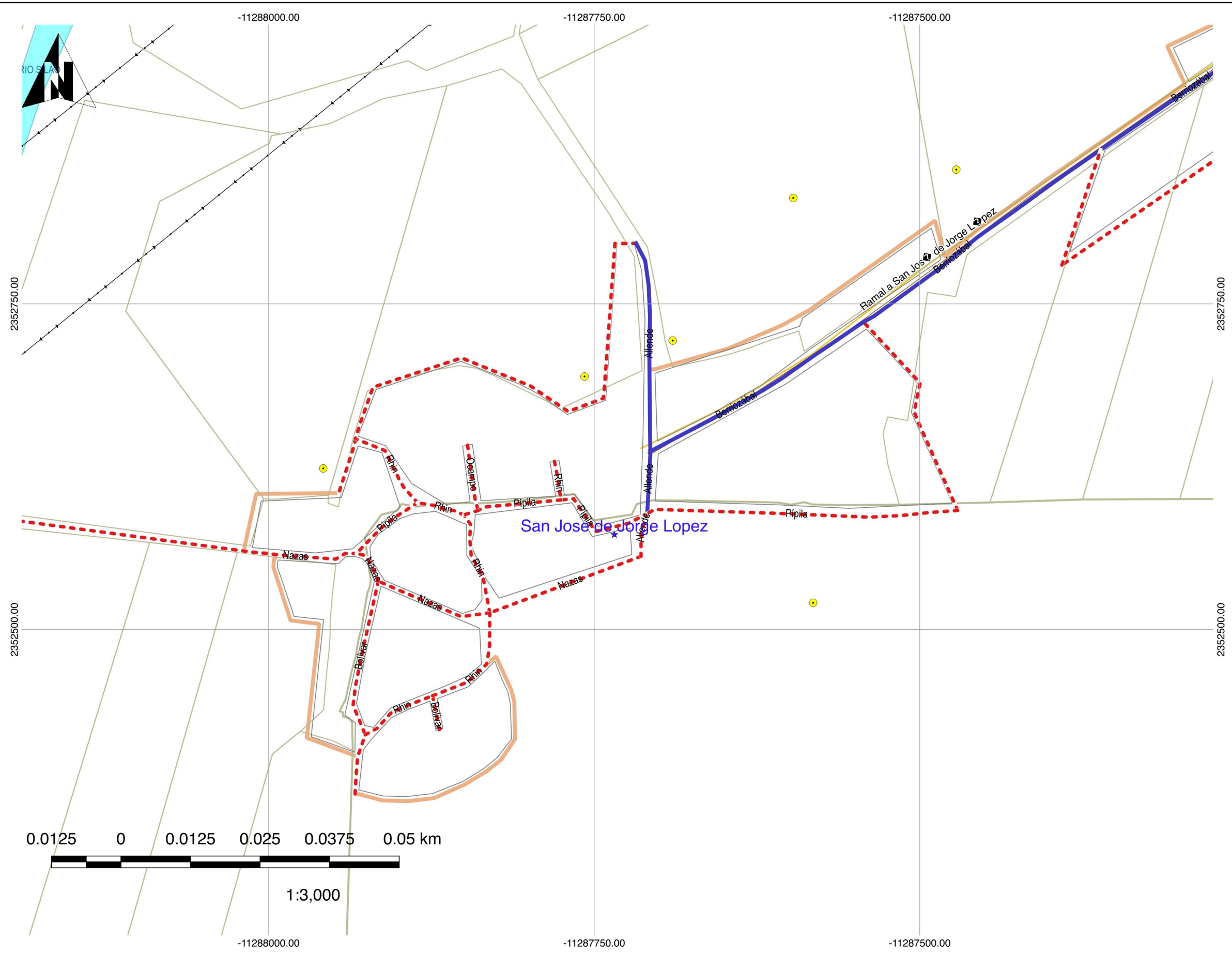
Simbología

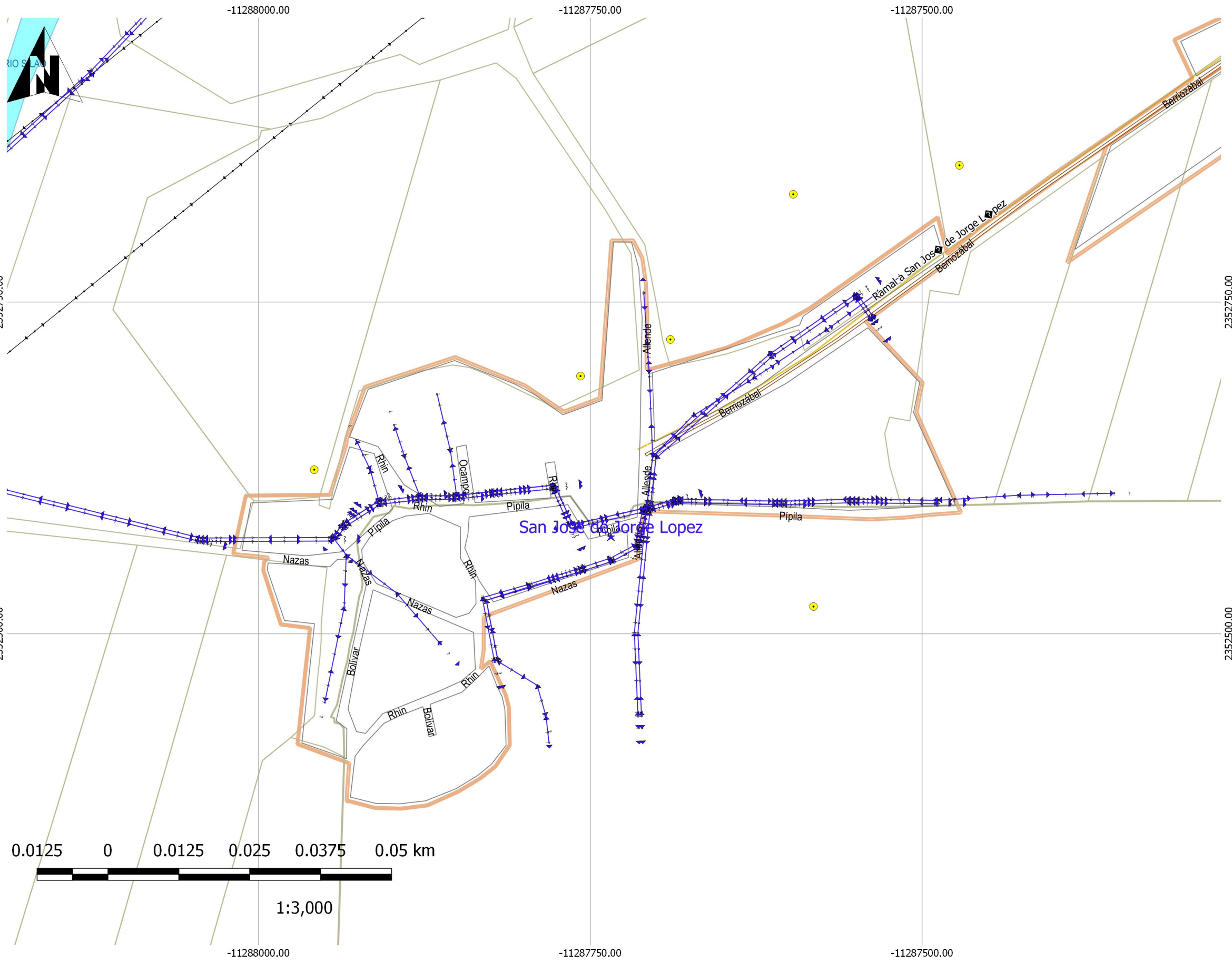
- | | |
|-----------------------------|-------------------------|
| Irapuato | ▲ Localidades Sector S |
| □ Irapuato | ★ Localidades Sector NP |
| ▭ Localidades | ◆ Localidades Sector NO |
| ▭ Manzanero | Red de Carreteras |
| ▭ Zonas Baldías | — Federal |
| ▭ Parcelas | — Estatal |
| ● Caserío Disperso | — Municipal |
| ▭ Asentamientos Irregulares | ↔ Línea de Alta Tensión |

Tipo de Pavimentos

- Adoquin
- Asfalto
- Concreto Hidraulico
- Empedrado
- Sin Pavimento
- Caminos Rurales

San José Jorge López (Pavimentos)





DIAGNÓSTICO DEL SISTEMA DE LOCALIDADES DE IRAPUATO, GUANAJUATO.



Simbología

- | | |
|---------------------------|--------------------------|
| Irapuato | Localidades Sector S |
| Localidades | Localidades Sector NP |
| Manzanero | Localidades Sector NO |
| Zonas Baldías | Red de Carreteras |
| Parcelas | Federal |
| Caserío Disperso | Estatal |
| Asentamientos Irregulares | Municipal |
| Temático | Línea de Alta Tensión |
| Electricidad | |

San José Jorge López (Electricidad)