

MUNICIPIO DE IRAPUATO.

LOCALIDAD DE PURÍSIMA DE TEMASCATÍO DE ARRIBA.

1. Caracterización

Purísima de Temascatío de Arriba es una de las localidades pertenecientes al municipio de Irapuato con una población mayor a los 500 habitantes, se ubica en el sector nororiente, tiene acceso por la carretera a San Nicolás Temascatío proveniente del libramiento norte de la ciudad 45D (véase **mapa 3a - Accesos Carreteros sector nororiente**).

1

1.1 Subsistema físico ambiental

1.1.1 Ubicación

Se localiza en la zona sur del municipio, en las coordenadas geográficas 20° 41' 57" de latitud norte y 101° 16' 35" de longitud oeste; con una altitud de 1750 m, conforme a los datos del INEGI.

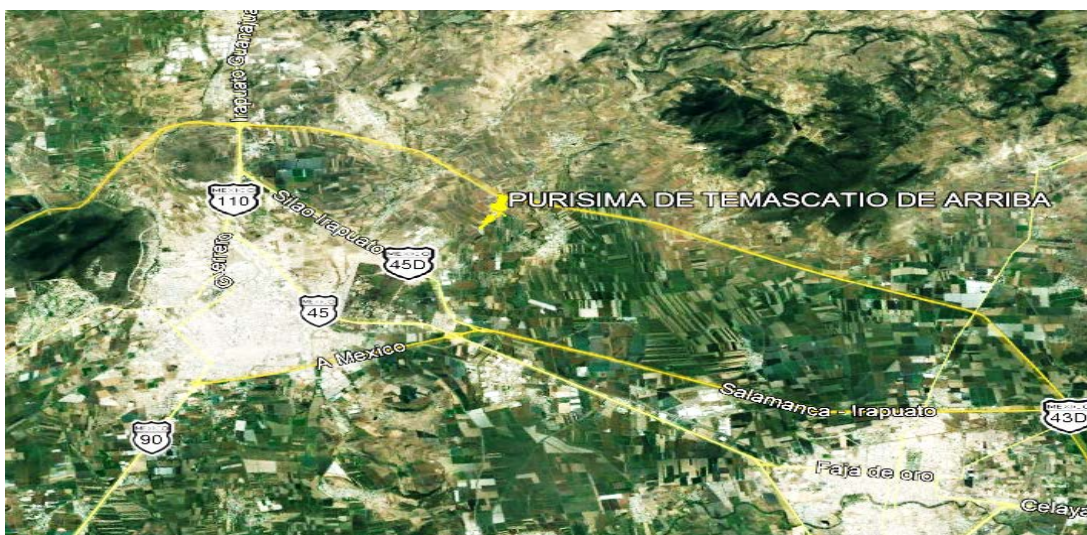


Gráfico 1.- Localización de Purísima de Temascatío de Arriba.

1.1.2 Fisiografía

La localidad de Purísima de Temascatío de Arriba se encuentra en la subprovincia del Bajío Guanajuatense y corresponde a un sistema de meseta basáltica con lomerío (véase **mapa 7a – Fisiografía sector nororiente**).

1.1.3 Hidrología

Hidrología Superficial: Dentro de la localidad no pasa algún río o arroyo, sin embargo, a 200 metros al oriente pasa el río Temascalío, perteneciente a la cuenca del mismo nombre,

Hidrología Subterránea: El pozo corresponde al acuífero Irapuato – Valle de Santiago. **(Véase mapa 6a Hidrología Subterránea).**

2

1.1.4 Topografía

El terreno en la localidad se considera irregular con pendientes comprendidas entre 3 a 7% **(véase mapa 8a Pendientes sector nororiente).**

1.1.5 Vegetación

Los terrenos colindantes con la localidad en su mayoría son aptos para la agricultura, presentando agricultura de temporal y de riego con cultivos anuales **(Véase mapa 9a uso de suelo y vegetación sector nororiente).**

1.1.6 Clima, temperatura e índice de humedad.

Purísima de Temascalío de Arriba, presenta un clima Semicálido subhúmedo con lluvias en verano **(véase mapa Climas en Irapuato).**

1.1.7 Espacios bajo protección o conservación

En Purísima de Temascalío de Arriba no existen áreas bajo protección o conservación.

1.1.8 Riesgos socio ambientales y vulnerabilidad

De acuerdo con información del Atlas de riesgos y el plano de zonas de riesgo y restricción del SICAMI del municipio de Irapuato, en la localidad de Purísima de Temascalío de Arriba pasa un gasoducto de Pemex al sur poniente a la altura de la colindancia, por lo que en la zona existe un riesgo.



Gráfico 2.- Localización de ductos de Pemex en Purísima de Temascalío de Arriba (Línea roja ducto hidrocarburo).

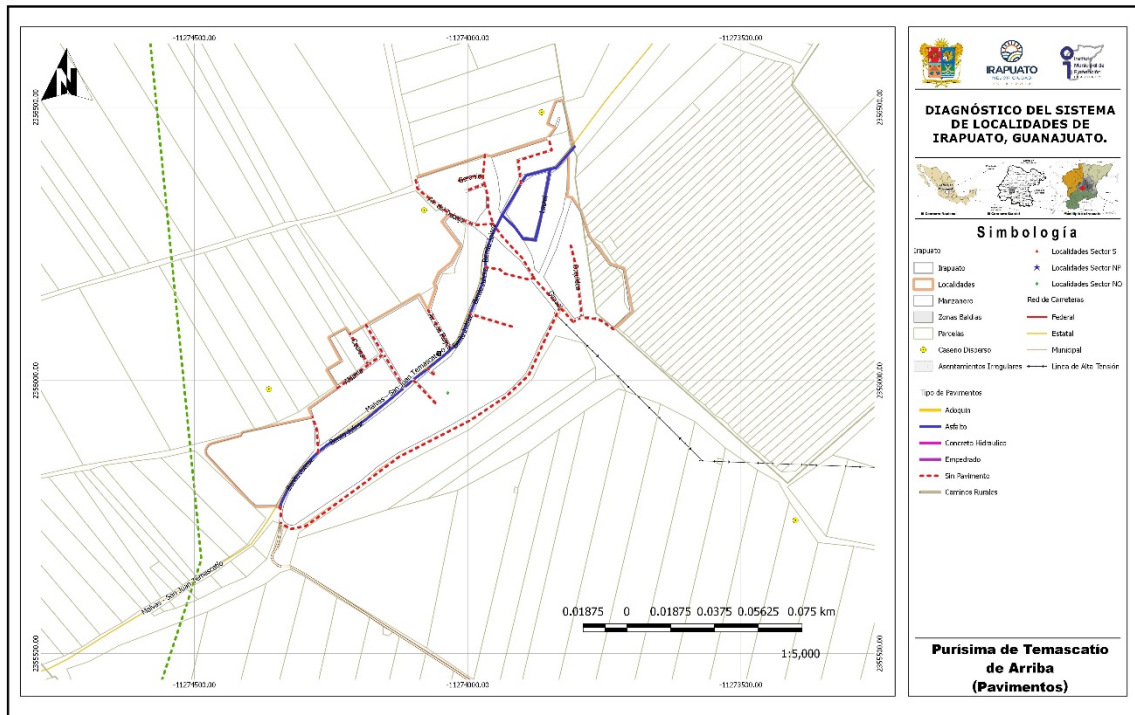


Gráfico 3.- Zonas susceptibles de inundación. Fuente: Sistema de Información Estadística y Geográfica del Municipio de Irapuato.

1.2 Subsistema físico (Infraestructura)

1.2.1 Traza / manzanas/ calles

En general la traza de la localidad es irregular, teniendo dos calles que atraviesan de surponiente a nororiente, de las cuales una es la carretera a San Nicolás Temascalío. Las pocas manzanas que se forman tienen medidas muy diferentes entre sí y la zona del jardín de niños y la iglesia es más irregular (**Véase mapa Pavimentos, Purísima de Temascalío de Arriba**).



4

Mapa 1.- Pavimentos, Purísima de Temascalío de Arriba.

1.2.1.1 Nomenclatura de calles

Únicamente las calles pavimentadas cuentan con señalización de la nomenclatura de las vialidades con placas metálicas proporcionadas por el municipio, sin embargo, todas las calles cuentan con su nombre propio. **(Véase mapa Pavimentos, Purísima de Temascalío de Arriba).**



Imagen 1. Nomenclatura con placa del municipio. Fuente: Propia (2018).

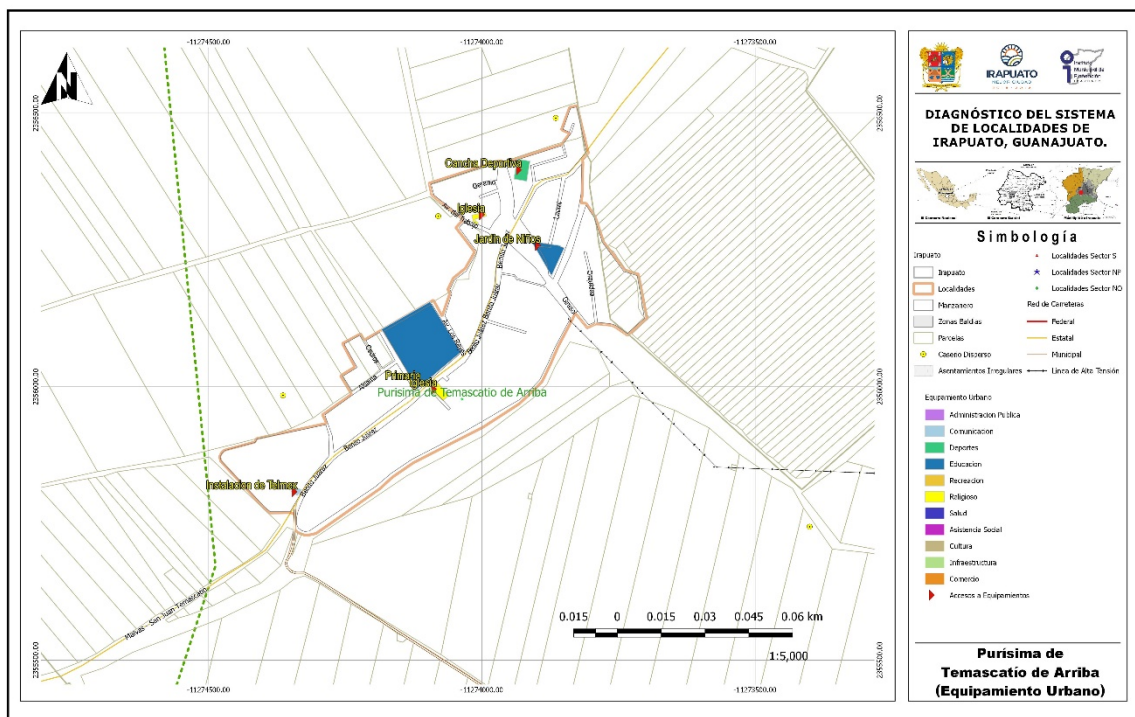


Imagen 2. Nomenclatura con placa del municipio. Fuente: Propia (2018).

1.2.2 Identificación de vialidad o vialidades principales por conectividad, usos y costumbres, localización del equipamiento, etc.

Se consideran la calle Benito Juárez la calle principal, además de ser la carretera de paso a las localidades de Trinidad de Temascalí y San Nicolás Temascalí por lo que tiene mucha afluencia, tiene en su recorrido a la escuela primaria, las iglesias y el área deportiva de la localidad, atravesándola de sur a norte. **(Véase mapa Equipamiento urbano, Purísima de Temascalí de Arriba).**

5

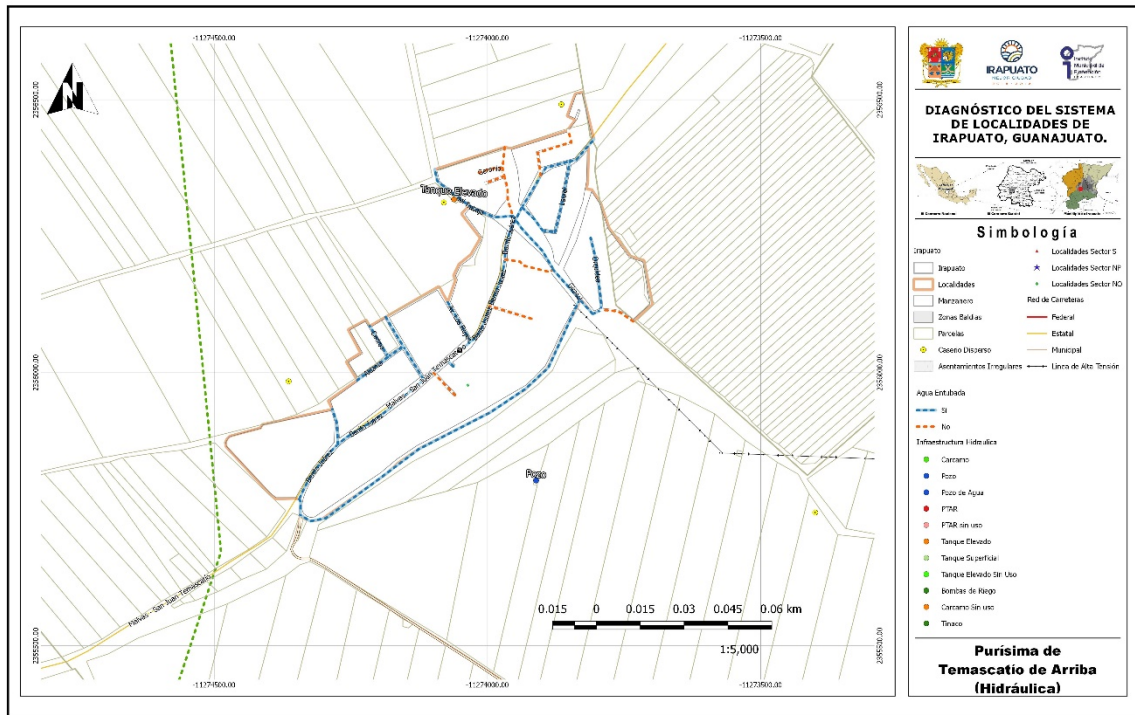


Mapa 2.- Equipamiento urbano, Purísima de Temascalí de Arriba.

1.2.3 Identificación de infraestructura existente (cobertura por zona en cada localidad).

1.2.3.1 Agua potable

Se cuenta con el servicio, abarcando la totalidad de la localidad, sin embargo, en tiempo de calor no llega el agua a la parte sur poniente, aproximadamente 40 tomas domiciliarias se quedan sin el servicio, la calidad del agua se comenta que es buena y que el sistema de salud lleva el reporte mes con mes, de acuerdo con informes del comité de agua. **(Véase mapa Hidráulica, Purísima de Temascalí de Arriba).**



Mapa 3.- Hidráulica, Purísima de Temascalío de Arriba.

1.2.3.2 Redes, Pozo, Tanque elevado y cobertura de servicio

El sistema cuenta con un pozo profundo ubicado en la parte sur 5de la localidad, de ahí mediante bombeo se lleva a un tanque elevado metálico ubicado en la avenida del trabajo al norte de la localidad y mediante gravedad se lleva por la línea de conducción a las casas.



Imagen 3. Pozo de agua. Fuente: Propia (2018).

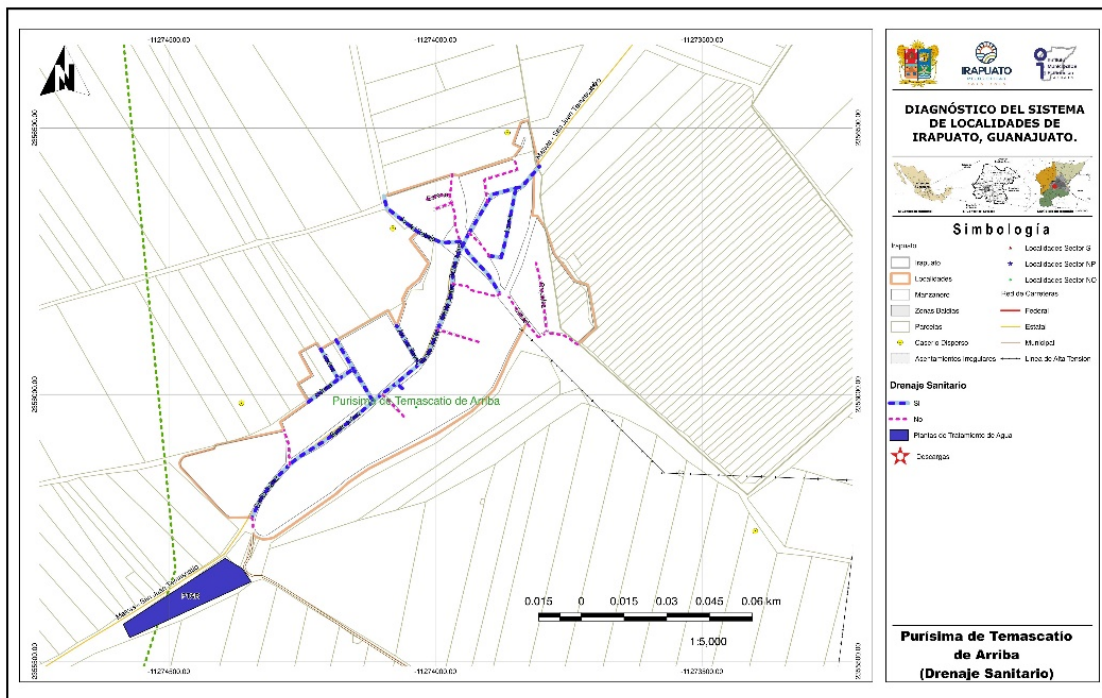


Imagen 4. Tanque metálico elevado. Fuente: Propia (2018).

Conforme a la consulta efectuada en el **Localizador de aprovechamientos LOCREPDA¹** de la Comisión Nacional del Agua (fecha de publicación 01 de junio de 2016), no se identificó la inscripción de los pozos de la Localidad al registro público de derechos de agua, por lo que se recomienda la inscripción.

1.2.3.3 Drenaje y saneamiento de aguas residuales

Se cuenta con una red de drenaje sanitario que abarca la calle Benito Juárez y la parte poniente de la localidad a partir de esta vialidad, la parte oriente no cuenta con el servicio y todavía las casas tienen fosas sépticas, el sistema se considera regular ya que en varios puntos sufre de azolvamientos y taponamientos por la tierra o desechos de animales que tiran al drenaje; se cuenta con una Planta de Tratamiento de tipo reactor anaeróbico con un funcionamiento regular ya que le falta mantenimiento y limpieza, de ahí las aguas son descargadas a un canal de riego que se encuentra a un costado de la planta. **(Véase mapa Drenaje sanitario, Purísima de Temascalío de Arriba).**



Mapa 4.- Drenaje sanitario, Purísima de Temascalío de Arriba.

¹ Sistema diseñado para la ubicación geográfica de las concesiones y asignaciones de aguas nacionales, inscritas en el Registro Público de Derechos de Agua. CONAGUA, 2018.



Imagen 5. Llegada de drenaje a planta de tratamiento. Fuente: Propia (2018).



Imagen 6. Descarga a canal de riego. Fuente: Propia (2018).



Imagen 7. planta de tratamiento. Fuente: Propia (2018).

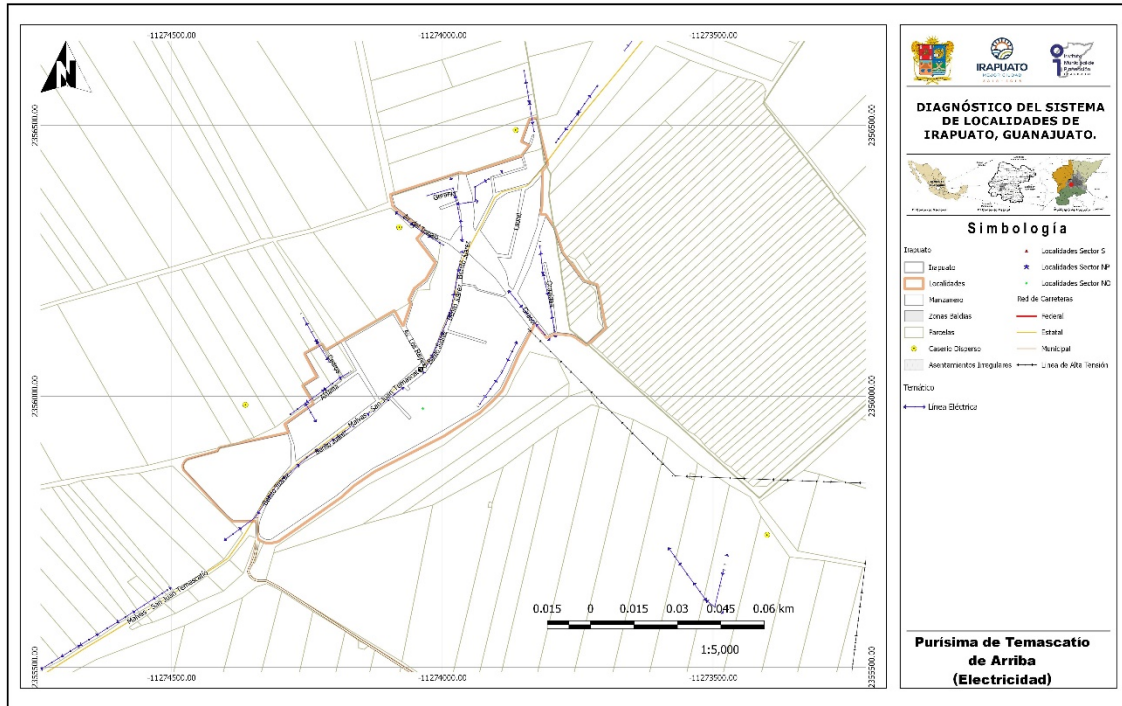


Imagen en 8 otra vista de la descarga de la PTAR al canal de riego. Fuente propia(2018)

1.2.3.4 Redes y líneas de transmisión - energía eléctrica

La localidad cuenta con servicio de energía eléctrica en un 80%, por lo que se requiere ampliar la red para el 100% de la localidad. **(Véase mapa Electricidad, Purísima de Temascalatío de Arriba).**

DIAGNÓSTICO DEL SISTEMA DE LOCALIDADES DE IRAPUATO, GUANAJUATO.



9

Mapa 5.- Electricidad, Purísima de Temascátio de Arriba.



Imagen 9. Línea de energía eléctrica y telefonía en calle Rosas. Fuente: Propia (2018).

1.2.3.5 Alumbrado público

De tipo Vapor de sodio, se cuenta con el servicio por parte del Municipio, teniendo zonas aisladas con falta de servicio.

1.2.3.6 Telefonía (servicio de internet)

Se cuenta con el servicio de telefonía fija pero muy limitado ya que solo 30 casas cuentan con él y el servicio de telefonía móvil en la mayoría al igual que el internet.

1.2.3.7 Antenas

Se identificó una central de tipo gabinete de telecomunicaciones de la empresa Telmex sobre la calle Benito Juárez. **(Véase mapa Equipamiento urbano, Purísima de Temascalatío de Arriba).**

10

1.2.3.8 Ductos de PEMEX

Se identificó un ducto de Pemex que pasa por la colindancia sur poniente, atravesando la calle Benito Juárez.



Imagen 10. Central de tipo gabinete de Telmex. Fuente: Propia (2018).



Imagen 11. Zona de ducto de Pemex. Fuente: Propia (2018)

1.2.4 Vialidad

1.2.4.1 Pavimentos (tipo, estado de conservación y operación)

La calle Benito Juárez esta pavimentada en asfalto, con un estado de conservación bueno y además de ser la calle principal de la localidad, es el paso a la localidad de San Nicolás Temascalatío proveniente del libramiento norte, la segunda calle es Las Rosas y Laurel, las cuales forman un pequeño circuito con la calle principal, están pavimentadas en asfalto con un estado de conservación bueno. **(Véase mapa Pavimentos, Purísima de Temascalatío de Arriba).**



Imagen 12. Calle Benito Juárez. Fuente: Propia (2018).



Imagen 13. Calle Las Rosas. Fuente: Propia (2018).

De acuerdo con la información proporcionada por la Dirección General de Obras Públicas en la localidad no se han contemplado obras en los últimos 3 años.

Por parte de desarrollo social se tiene que para el años 2018 se realizó el estudio geofísico – geo hidrológico, para reposición del pozo

1.2.4.2 Guarniciones y banquetas

Las calles Las Rosas y Lauren cuentan con banquetas en ambos lados de la vialidad, en un estado de conservación bueno a regular.

1.2.5 Equipamiento

1.2.5.1 Identificación por tipo

Educación

Se cuenta con un jardín de niños y una primaria, para los siguientes niveles educativos se tienen que desplazar a las localidades de Malvas o Rancho Grande y a la ciudad de Irapuato.

Salud

En la localidad actualmente no se cuenta con un servicio de salud, teniendo que desplazarse a la localidad de Peñuelas o a la ciudad de Irapuato.

SERVICIOS DE SALUD	POBLACIÓN
Población derechohabiente a servicios de salud	408
Población sin derechohabiencia a servicios de salud	249
Población derechohabiente del IMSS	297
Población derechohabiente del ISSSTE o ISSSTE estatal	6
Población derechohabiente del Seguro Popular	106
Población derechohabiente de Pemex, Sedena o Semar	4

Fuente de información: INEGI, Sistema para la consulta de la información censal 2010 (SCINCE 2010).

Religión

La localidad cuenta con una iglesia católica ubicada sobre la calle Benito Juárez esquina con la avenida del Trabajo, además sobre la calle Benito Juárez también se encuentra un templo evangélico.

1.2.5.2 Descripción de capacidades de cada equipamiento

Educación

12

LOCALIDAD	CLAVE	NIVEL	SERVICIO	TURNO	NOMBRE DEL CENTRO EDUCATIVO
PURÍSIMA DE TEMASCATIO DE ARRIBA	11DJN4551P	PREESCOLAR	GENERAL	MATUTINO	FRANCISCO GABILONDO SOLER CRI CRI
PURÍSIMA DE TEMASCATIO DE ARRIBA	11DPR0839G	PRIMARIA	GENERAL	MATUTINO	EMILIANO ZAPATA

NIVEL	ALUMNOS	GRADOS / GRUPOS	AULAS	CANCHAS	PATIOS
PREESCOLAR	35	3 / 2	2	1	-
PRIMARIA	121	6 / 6	6	1	-

Fuente: Sistema de Información y Gestión Educativa, SEP.

De acuerdo con información del INIFEG (Instituto de Infraestructura Física Educativa de Guanajuato) las obras más recientemente fueron las siguientes: para la escuela primaria en el año 2012 el mantenimiento mayor general de la escuela y en el año 2016 la construcción de un módulo de sanitarios.

CLAVE	AÑO	ESCUELA	MUNICIPIO	LOCALIDAD	MONTO
11DPR0839G	2012	EMILIANO ZAPATA	IRAPUATO	PURÍSIMA DE TEMASCATIO DE ARRIBA	\$ 345,475.12
11DPR0839G	2016	EMILIANO ZAPATA	IRAPUATO	PURÍSIMA DE TEMASCATIO DE ARRIBA	\$ 811,083.19

Fuente: Consulta plataforma "Obras para tu escuela" Instituto de Infraestructura Física Educativa de Guanajuato (INIFEG).



Imagen 14. Acceso a Jardín de niños. Fuente: Propia (2018).



Imagen 15. Acceso a la primaria. Fuente: Propia (2018).



Imagen 16. Iglesia católica. Fuente: Propia (2018).



Imagen 17. Templo evangélico. Propia: Propia (2018).

1.2.5.3 Características del espacio público (plazas, jardines, etc.)

En la localidad se cuenta con 3 áreas públicas de tipo deportivo, 1 cancha de béisbol, 1 cancha de tierra para fútbol y 1 cancha de usos múltiples, así como con una plaza pública frente a la iglesia. (Véase mapa Equipamiento urbano, Purísima de Temascalatío de Arriba).



Imagen 18. Cancha de usos múltiples Fuente: Propia (2018).

1.2.5.4 Identificación de alguna actividad productiva o extraordinaria dentro de la localidad

Dentro de la localidad no hay negocios más allá de tiendas pequeñas y negocios familiares.

1.2.6 Servicios

1.2.6.1 Transporte Público (ruta y frecuencia)

Existen dos rutas, la numero 34 la cual lleva a la ciudad de Irapuato teniendo varios puntos de llegada y con una frecuencia de 15 a 20 minutos., la segunda es una ruta particular proveniente de San Nicolás Temascatío la cual también tiene un recorrido a la ciudad de Irapuato teniendo varios puntos de llegada y teniendo una frecuencia de cada 60 minutos.

En cuestión del transporte de los trabajadores de las industrias, la empresa particular ACNA es la que proporciona el servicio, teniendo varios puntos de destino y haciendo por lo general 1 ó 2 recorridos al día.

Todas las rutas son tomadas a lo largo de la calle Benito Juárez.

1.2.7 Asentamientos Irregulares

Se encuentran asentamientos irregulares al norte y poniente de la localidad.

1.2.7.1 Porcentaje de área construida en área irregular.

Área irregular total 96646 m2 (9,6 has,) Porcentaje de área construida en la zona irregular 7.68%

1.2.8 Riesgos inherentes a las condiciones naturales de la zona o a alguna instalación o actividad antropogénica

Se considera en la localidad un riesgo por el paso de ductos de Pemex, en la esquina sur poniente.

Residuos sólidos: Estos son recolectados por el Municipio con una frecuencia de dos días por semana, el servicio se considera adecuado.

Aire: Contaminación por polvo, malos olores provenientes de las zonas de fosas sépticas donde no hay drenaje.

Agua: No se aprecia, pero es necesario darle mantenimiento a la planta de tratamiento de aguas residuales.

Suelo: no se aprecia



Imagen 19. Planta de tratamiento de aguas residuales. . Fuente: Propia (2018).

1.3 Subsistema social

1.3.1 Población

La población de Purísima de Temascatío de Arriba de acuerdo con los datos del Censo de población y vivienda 2010 es de 658 habitantes, de los cuales 357 son mujeres y 301 son hombres. Conforme a la información de los Censos de Población del INEGI, se realizó una proyección de la población, esperando un crecimiento de esta con relación al censo del 2010. Se estima que en el 2020 la población se encuentre alrededor de los 850 habitantes.

NOMBRE LOCALIDAD	ITER 1990			ITER 2000			ITER 2010		
	POBLACIÓN TOTAL	HOMBRES	MUJERES	POBLACIÓN TOTAL	HOMBRES	MUJERES	POBLACIÓN TOTAL	HOMBRES	MUJERES
Purísima de Temascalío de Arriba	395	184	211	444	217	227	658	301	357

Fuente de información: INEGI, Principales resultados por localidad (ITER).
Censo de Población y Vivienda 2010.
Censo General de Población y Vivienda 2000.
Censo General de Población y Vivienda 1990.

NOMBRE LOCALIDAD	TASA DE CRECIMIENTO			Tasa a utilizar	PROYECCIONES		VOLUMEN MEDIO ANUAL	No. DE VIV. TOTALES	PROMEDIO OCUPACIÓN
	1990-2000	2000-2010	Promedio		2020	2030			
Purísima de Temascalío de Arriba	1.2	4.0	2.6	2.6	850	1098	46,537.50	145	4.50

Elaboración: Propia (2018)

Para el caso del agua potable, el volumen medio anual para el año 2020 es de 46,537.50 m³/anuales, considerando una dotación de 150 l/hab/día. Este es el volumen mínimo requerido para la concesión de aguas subterráneas para el abastecimiento de la comunidad.

1.3.2 Movimientos Migratorios

En la localidad y de acuerdo con el Censo de Población y Vivienda 2010, la Población nacida en la entidad fue de 618 habitantes en contraste con 28 nacidos en otra entidad y 11 en otro país. Así mismo, se indica que la Población de 5 años y más residente en otro país en junio de 2005 era de 16 personas residiendo en Estados Unidos de América.

Purísima de Temascalío de Arriba	
Población nacida en la entidad	618
Población femenina nacida en la entidad	338
Población masculina nacida en la entidad	280
Población nacida en otra entidad	28
Población femenina nacida en otra entidad	14
Población masculina nacida en otra entidad	14
Población nacida en otro país	11
Población de 5 años y más residente en la entidad en junio de 2005	560
Población femenina de 5 años y más residente en la entidad en junio de 2005	304
Población masculina de 5 años y más residente en la entidad en junio de 2005	256
Población de 5 años y más residente en otra entidad en junio de 2005	4
Población femenina de 5 años y más residente en otra entidad en junio de 2005	-6
Población masculina de 5 años y más residente en otra entidad en junio de 2005	-6
Población de 5 años y más residente en otro país en junio de 2005	16
Población de 5 años y más residente en Estados Unidos de América en junio de 2005	16

Fuente de información: INEGI, Principales resultados por localidad (ITER). Censo de Población y Vivienda 2010.

1.3.3 Cultura (Actividades culturales, fiestas patronales)

Únicamente tienen una fiesta al año siendo el 8 de diciembre y es la fiesta patronal, realizándola en el atrio de la iglesia.

1.3.4 Vivienda

En cuanto a la vivienda el INEGI reporta para el 2010 un total de 145 viviendas habitadas, la mayoría de las cuales están construidas con materiales tradicionales (ladrillo, mortero y concreto), encontrado viviendas de una y dos plantas.

Indicadores de carencia en viviendas

Purísima de Temascalío de Arriba Indicadores	2005 ^[1]		2010 ^[2]	
	Valor	%	Valor	%
Viviendas particulares habitadas	97		145	
Carencia de calidad y espacios de la vivienda				
Viviendas con piso de tierra	2	2.08	1	0.69
Carencia de acceso a los servicios básicos en las viviendas particulares habitadas				
Viviendas sin drenaje	41	43.16	21	14.58
Viviendas sin luz eléctrica			4	2.76
Viviendas sin agua entubada			2	1.39
Viviendas sin sanitario	45	46.39	13	8.97

Fuente: Estimaciones del CONEVAL, con base en INEGI.

1.3.5 Marginación y rezago social.

En el caso de Purísima de Temascalío de Arriba, el grado de rezago social se clasifica como muy bajo y el grado de marginación se considera como medio, de acuerdo con la información del Consejo Nacional de evaluación de la Política de Desarrollo Social (CONEVAL) y la CONAPO.

Indicadores de rezago social

Purísima de Temascalío de Arriba	2005	2010
Población total	443	658
% de población de 15 años o más analfabeta	15.58	8.43
% de población de 6 a 14 años que no asiste a la escuela	7.55	1.54
% de población de 15 años y más con educación básica incompleta	69.82	53.76
% de población sin derecho-habienencia a servicios de salud	57.11	37.84
% de viviendas particulares habitadas con piso de tierra	2.06	0.69
% de viviendas particulares habitadas que no disponen de excusado o sanitario	46.39	8.97
% de viviendas particulares habitadas que no disponen de agua entubada de la red pública	0	1.38

% de viviendas particulares habitadas que no disponen de drenaje	42.27	14.48
% de viviendas particulares habitadas que no disponen de energía eléctrica	0	2.76
% de viviendas particulares habitadas que no disponen de lavadora	45.36	24.83
% de viviendas particulares habitadas que no disponen de refrigerador	9.28	12.41
Índice de rezago social	-0.90284	-1.14143
Grado de rezago social	2 bajo	Muy bajo

Fuente: Estimaciones del CONEVAL, con base en INEGI, II Censo de Población y Vivienda 2005.

Indicadores de Marginación		
Purísima de Temascalío de Arriba	2005	2010
Población total	443	658
% Población de 15 años o más analfabeta	15.58	8.43
% Población de 15 años o más sin primaria completa	37.09	27.44
% Viviendas particulares habitadas sin excusado	42.27	8.97
% Viviendas particulares habitadas sin energía eléctrica	0.00	2.76
% Viviendas particulares habitadas sin agua entubada	0.00	1.39
% Ocupantes por cuarto en viviendas particulares habitadas	23.71	1.20
% Viviendas particulares habitadas con piso de tierra	2.08	0.69
% Viviendas particulares habitadas que no disponen de refrigerador	9.28	12.41
Índice de marginación	-1.05561	-1.03134
Grado de marginación	Bajo	Medio
Lugar que ocupa en el contexto nacional		95,212

Fuente: Estimaciones del CONAPO, Índices de marginación 2005; y CONAPO (2011).

1.4 Subsistema económico

1.4.1 Actividades económicas básicas y secundarias

De acuerdo con los datos del Censo de Población y Vivienda 2010, la Población económicamente activa es de 233 habitantes, encontrando que la Población ocupada es de 217 habitantes de los cuales, 73 representan la Población femenina ocupada y 144 la Población masculina ocupada.

Purísima de Temascalío de Arriba	
Población económicamente activa	233
Población femenina económicamente activa	76
Población masculina económicamente activa	157
Población ocupada	217
Población femenina ocupada	73
Población masculina ocupada	144
Población desocupada	16
Población femenina desocupada	3

Población masculina desocupada	13
Población no económicamente activa	245
Población femenina no económicamente activa	190
Población masculina no económicamente activa	55

Fuente de información: INEGI, Principales resultados por localidad (ITER). Censo de Población y Vivienda 2010.

1.4.2 Características del empleo

Aproximadamente el 50% de los hombres que trabajan se van a alguna industria y el otro 50% trabajan en la agricultura; en el caso de las mujeres el 50% trabajan en la industria y el otro 50% restante se dedican al hogar. (Información proporcionada por el delegado de la localidad).

La mayoría de sus alimentos lo compran en las tiendas de la localidad, ropa y calzado son adquiridos en la Ciudad de Irapuato.

Se propone la generación de talleres en la localidad para la generación de autoempleo e incubación de microempresas comunitarias, que favorezcan el empleo dentro de la localidad.

1.5 Subsistema rural-urbano

1.5.1 Tipología y jerarquía

Bajo el esquema de INEGI y de acuerdo con la proyección de población, la localidad de Purísima de Temascalío de Arriba deberá ser considerada como una localidad rural, en virtud de que su población es menor a los 2500 habitantes.

1.5.2 Redes de comunicación e infraestructura carretera

La localidad tiene un acceso por la carretera a San Nicolás Temascalío, proveniente del libramiento norte de la ciudad, contando con una longitud aproximada de 600m dentro de la localidad.

1.6 Subsistema político-institucional

1.6.1 Órganos de gobierno

La localidad cuenta con un Delegado Municipal, Sub delegado, comisariado ejidal y un comité de agua.

1.6.2 Marcos Normativos

El marco Normativo que rige a las localidades del Municipio de Irapuato está conformado por la Constitución Política de los Estados Unidos Mexicanos, la Constitución Política para el Estado de Guanajuato, Ley Orgánica Municipal para el Estado de Guanajuato, Reglamento para los delegados y subdelegados del Municipio de Irapuato, Guanajuato (véase ficha para el **Municipio de Irapuato**).

1.7 Acciones propuestas.
Agua, drenaje y saneamiento

Acción 1. Ampliación y revisión del sistema de drenaje sanitario en la localidad de Purísima de Temascatio de Arriba.

Prioridad: Alta

Justificación: La red existente tiene problemas de taponamientos y azolves, así como no abarca la totalidad de la localidad quedando sin servicio las calles Girasol, Camelia y Orquídea.

20

Acción 2. Revisión de la red de agua potable, esto incluye la revisión del caudal del Pozo en la localidad de Purísima de Temascatio de Arriba.

Prioridad: Alta

Justificación: La red abarca la totalidad de la localidad, pero en tiempo de calor no alcanza a llegar el servicio a 40 casas de la zona sur por lo que se tiene que realizar un ajuste de tandeos para que llegue a todos. JAPAMI informa que el estudio geofísico-geohidrológico para la reposición del pozo ya está terminado

Espacios públicos

Acción 3. Construcción de Plaza Pública en la localidad de Purísima de Temascatio de Arriba.

Prioridad: Medio-bajo.

Justificación: No se cuenta con un espacio público en el que se realicen las festividades en el año.

Salud

Acción 4. Atención a la salud de la población de la localidad por medio de las unidades médicas móviles.

Prioridad: Media.

Justificación: Ya que la localidad no cuenta con una unidad de salud, se propone para la atención inmediata.

Educación y cultura

Acción 5. Impartición de talleres en la localidad para la generación de autoempleo e incubación de microempresas comunitarias.

Prioridad: Media.

Justificación: Se requiere incentivar actividades que favorezcan el empleo dentro de la localidad.

Acción 6. Impartición de talleres y cursos de educación ambiental en la localidad que favorezcan la conservación del medio ambiente.

Prioridad: Media.

Justificación: Se requiere generar conciencia para evitar la contaminación ambiental dentro de la localidad.

Seguridad

Acción 7. Colocación de una caseta de policía móvil, para dar seguridad en la localidad de Purísima de Temascatio de Arriba.

Prioridad: Alta

Justificación: la cancha de usos múltiples no la usan por la inseguridad, según informó el delegado.

MATRIZ DE ESTRATEGIAS Y ACCIONES

PROGRAMA/ACCIÓN	CORRESPONSABILIDAD			
	FEDERAL	ESTATAL	MUNICIPAL	
Agua, drenaje y saneamiento				
1	Ampliación y revisión del sistema de drenaje sanitario.		JAPAMI	DESARROLLO RURAL
2	CONAGUA	CEAG	JAPAMI	DESARROLLO RURAL
Espacios públicos				
3	Construcción de Plaza pública.		OBRAS PÚBLICAS / SERVICIOS PÚBLICOS	DESARROLLO RURAL
Salud				
4	Atención a la salud de la población de la localidad por medio de las unidades médicas móviles.		SERVICIOS MÉDICOS MUNICIPALES	DESARROLLO RURAL
Educación y cultura				

DIAGNÓSTICO DEL SISTEMA DE LOCALIDADES DE IRAPUATO, GUANAJUATO.

PROGRAMA/ACCIÓN	CORRESPONSABILIDAD			
	FEDERAL	ESTATAL	MUNICIPAL	
5	Impartición de talleres en la localidad para la generación de autoempleo e incubación de microempresas comunitarias	SECRETARÍA DE DESARROLLO SOCIAL Y HUMANO	DESARROLLO ECONÓMICO	DESARROLLO RURAL
6	Impartición de talleres y cursos de educación ambiental en la localidad que favorezcan la conservación del medio ambiente.	SECRETARÍA DE MEDIO AMBIENTE Y ORDENAMIENTO TERRITORIAL	DIRECCIÓN DE ORDENAMIENTO AMBIENTAL	DESARROLLO RURAL
SEGURIDAD				
7	Colocación de caseta de policía	SSG		DESARROLLO RURAL