

**MUNICIPIO DE IRAPUATO.
LOCALIDAD EJIDO DE MALVAS (LA ARGOLLA)**

1. Caracterización

Ejido de Malvas (La Argolla) es una de las localidades pertenecientes al municipio de Irapuato con una población poco mayor a los 1000 habitantes, se ubica en el sector nororiente, tiene acceso por la carretera hacia San Nicolás Temascalío proveniente del libramiento norte de la ciudad 45D. Colinda por el lado norponiente y poniente con el parque industrial Apolo (véase **mapa 3a - Accesos Carreteros sector nororiente**).

1

1.1 Subsistema físico ambiental

1.1.1 Ubicación

Se localiza en la zona sur del municipio, en las coordenadas geográficas 20° 41' 31" de latitud norte y 101° 17' 40" de longitud oeste; con una altitud de 1745 m, conforme a los datos del INEGI.

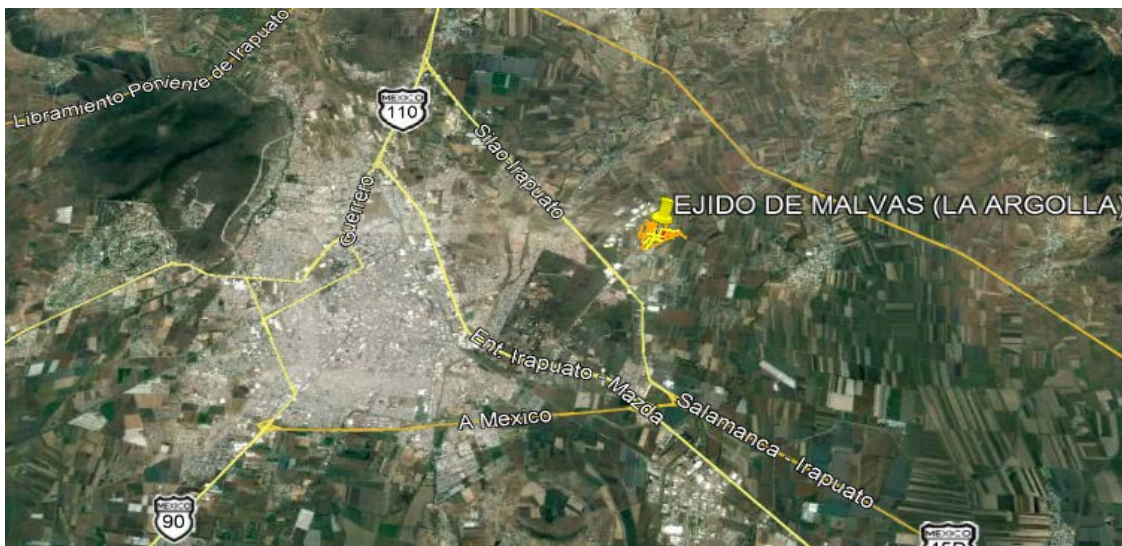


Gráfico 1.- Localización de Ejido de Malvas (La Argolla).

1.1.2 Fisiografía

La localidad de Ejido de Malvas (La Argolla) se encuentra en la subprovincia del Bajío Guanajuatense y corresponde a un sistema de meseta basáltica con lomerío (véase **mapa 7a – Fisiografía sector nororiente**).

1.1.3 Hidrología

Hidrología Superficial: Dentro de la localidad no pasa algún río o arroyo y pertenece a la cuenca del Temascalío. **(Véase mapa 6a Hidrología Superficial)**

Hidrología Subterránea: El pozo corresponde al acuífero Irapuato – Valle de Santiago. **(Véase mapa 6a Hidrología Subterránea).**

2

1.1.4 Topografía

El terreno en la localidad se considera irregular con pendientes comprendidas entre 0 a 5% **(véase mapa 8a Pendientes sector nororientado).**

1.1.5 Vegetación

Los terrenos colindantes con la localidad en su mayoría son aptos para la agricultura, presentando agricultura de temporal con cultivos anuales **(Véase mapa 9a uso de suelo y vegetación sector nororientado).**

1.1.6 Clima, temperatura e índice de humedad.

Ejido de Malvas (La Argolla), presenta un clima Semicálido subhúmedo con lluvias en verano **(véase mapa Climas en Irapuato).**

1.1.7 Espacios bajo protección o conservación

Ejido de Malvas (La Argolla) no existen áreas bajo protección o conservación.

1.1.8 Riesgos socio ambientales y vulnerabilidad

De acuerdo con información del Atlas de riesgo y el plano de zonas de riesgo del SICAMI del municipio de Irapuato, la localidad de Ejido de Malvas (La Argolla) se encuentra dentro de una zona de riesgo, ya que por el nororientado de la localidad pasan ductos de PEMEX, por la colindancia aproximadamente No se tiene registrada a la localidad con riesgo de inundación por su cercanía algún río y/o topografía del lugar.

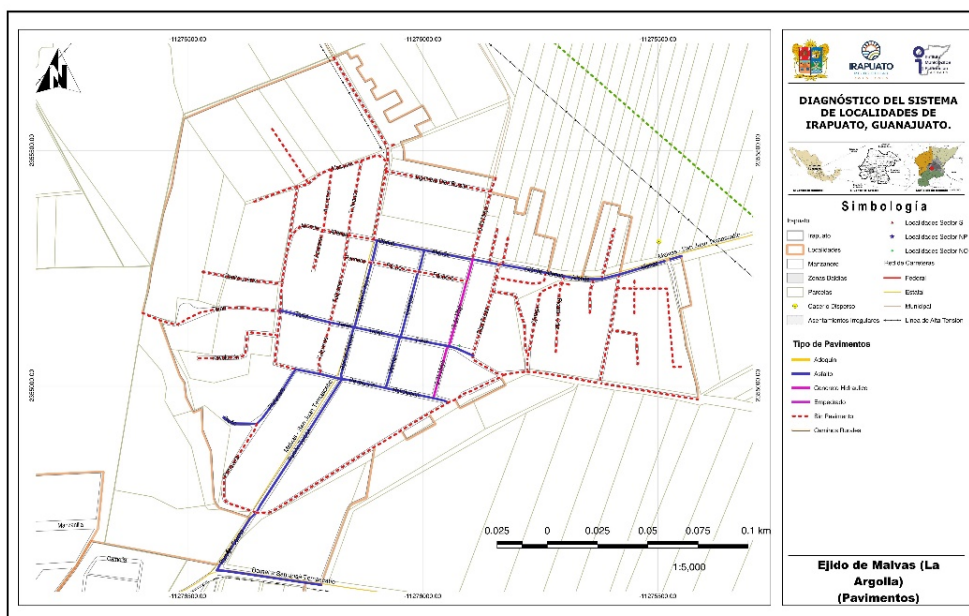


Gráfico 2.- Localización de ductos de Pemex en Ejido de Malvas (La Argolla) (Línea roja ducto hidrocarburo, línea amarilla ducto de gas).

1.2 Subsistema físico (Infraestructura)

1.2.1 Traza / manzanas/ calles

La traza es regular en su parte central y poniente, ya que las calles forman ángulos rectos entre sí, formando manzanas ortogonales, en la parte central oriente la traza es más irregular teniendo vialidades inclinadas y manzanas desiguales. (Véase mapa Pavimentos, Ejido de Malvas (La Argolla)).



Mapa 1.- Pavimentos, Ejido de Malvas (La Argolla).

1.2.1.1 Nomenclatura de calles

Sobre todo, las calles que se encuentran pavimentadas cuentan con la señalización de nomenclatura de calle por medio de placas metálicas proporcionadas por el municipio, también se encuentran en algunas calles que están sin pavimentar además de nomenclaturas hechas por las personas que viven en la vialidad. **(Véase mapa Pavimentos, Ejido de Malvas (La Argolla)).**



Imagen 1. Nomenclatura calle 5 de mayo con placa metálica.
Fuente: Propia (2018).



Imagen 2. Nomenclatura calle Ramón Corona esq. Calle Allende con placa metálica. Fuente: Propia (2018).

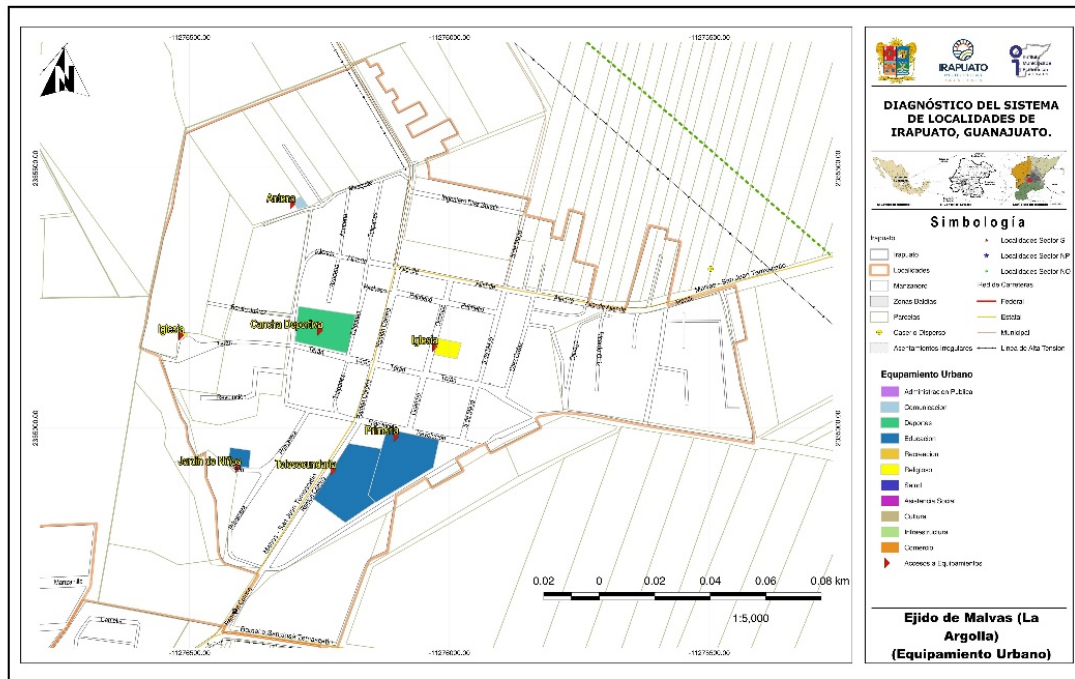
4



Imagen 3. Nomenclatura hecha a mano por la gente de la localidad en calle sin pavimentar. Fuente: Propia (2018).

1.2.2 Identificación de vialidad o vialidades principales por conectividad, usos y costumbres, localización del equipamiento, etc.

Se consideran dos calles principales, la primera calle es Ramón Corona la cual es la entrada a la localidad por el lado sur, atraviesa la localidad de sur a norte y en su trayecto se encuentra la secundaria, de ahí se conecta con la calle Allende que se considera la segunda calle principal y la cual es la salida de la localidad por el lado oriente, ambas calles además de pertenecer a la carretera hacia San Nicolás Temascalatío, se encuentran asfaltadas y tienen un uso bastante alto ya que es el paso a otras localidades **(Véase mapa Equipamiento urbano, Ejido de Malvas (La Argolla)).**

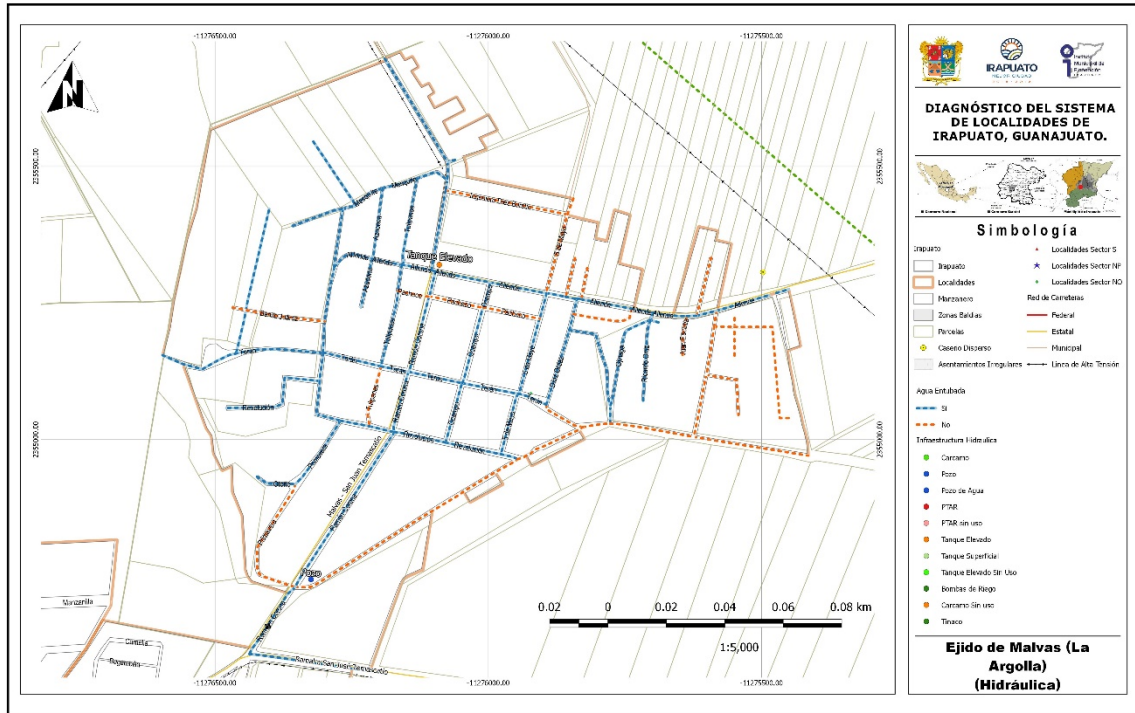


Mapa 2.- Equipamiento urbano, Ejido de Malvas (La Argolla).

1.2.3 Identificación de infraestructura existente (cobertura por zona en cada localidad).

1.2.3.1 Agua potable

Se cuenta con el servicio, aunque solo abarca un 70% de la comunidad, no se tienen estudios recientes de la calidad del agua, pero se comenta que es buena para el uso y consumo humano, el servicio es controlado por el comité del agua. (Información proporcionada por el delegado de la localidad). **(Véase mapa Hidráulica, Ejido de Malvas (La Argolla)).**



Mapa 3.- Hidráulica, Ejido de Malvas (La Argolla).

1.2.3.2 Redes, Pozo, Tanque elevado y cobertura de servicio

El sistema cuenta con un pozo profundo ubicado en la parte sur sobre la calle Ramón Corona, de ahí mediante bombeo se lleva a un tanque elevado metálico ubicado en la esquina de las calles Ramón Corona y Allende, y mediante gravedad se lleva por la línea de conducción a las casas, faltando de abarcar las orillas de la localidad del lado norte, oriente y poniente.



Imagen 4. Pozo de agua. Fuente: Propia (2018).




Imagen 5. Tanque metálico elevado. Fuente: Propia (2018).



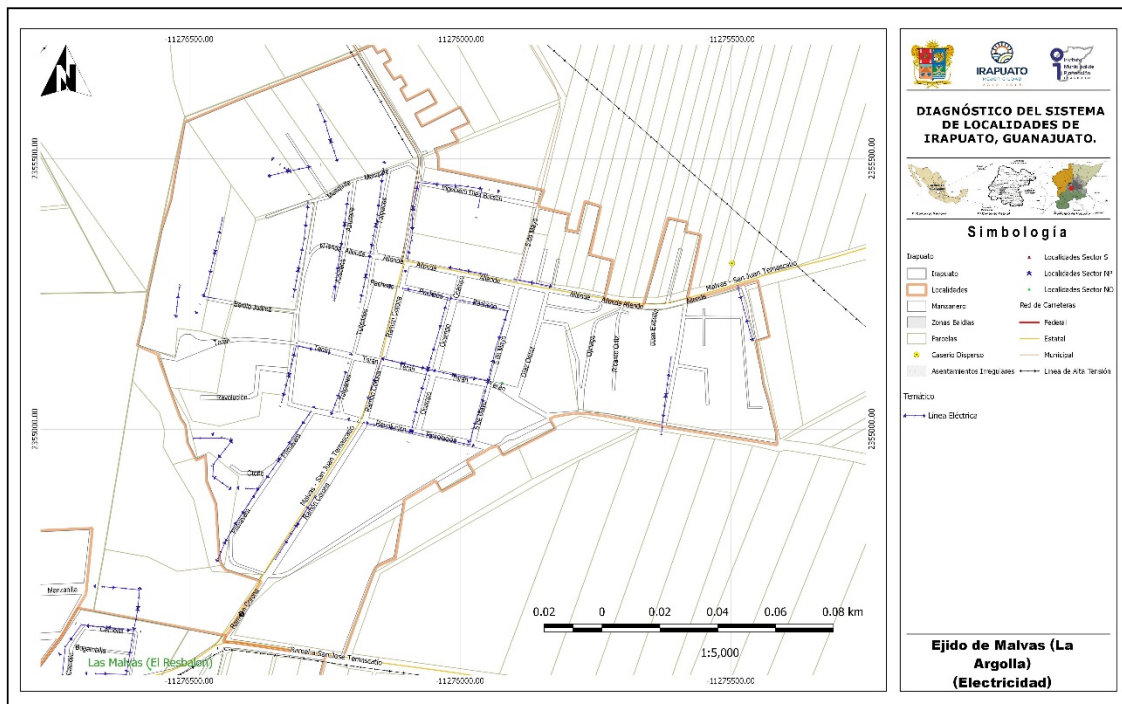
Imagen 6. Área de descarga directa a canal. Fuente: Propia (2018).



Imagen 7. Pozo de visita en con tapa de madera, azolvado. Fuente: Propia (2018).

1.2.3.4 Redes y líneas de transmisión - energía eléctrica

La localidad cuenta con servicio de energía eléctrica, pero abarca como un 70%, ya se tiene la solicitud para la zona poniente y la calle Patria, según informo el delegado. **(Véase mapa Electricidad, Ejido de Malvas (La Argolla)).**



Mapa 5.- Electricidad, Ejido de Malvas (La Argolla).



Imagen 8. Línea de Energía eléctrica en calle Mezquite. Fuente: Propia (2018).



Imagen 9. Línea de Energía eléctrica en calle Allende esq. Ramón Corona. Fuente: Propia (2018).

1.2.3.5 Alumbrado público

De tipo vapor de sodio, se cuenta con el servicio por parte del Municipio, teniendo zonas aisladas con problemas de funcionamiento o por falta de servicio., en la zona poniente y en la calle Patria.

1.2.3.6 Telefonía (servicio de internet)

Se cuenta con el servicio de telefonía fija pero muy limitado ya que solo el 40% de las casas cuentan con él y el servicio de telefonía móvil en la mayoría al igual que el internet.

1.2.3.7 Antenas

Se identificó una instalación de telecomunicación de tipo antena de la empresa Telmex ubicada sobre la calle Mezquite al norponiente de la localidad. (**Véase mapa Equipamiento urbano, Ejido de Malvas (La Argolla)**).



Imagen 10. Antena de telecomunicaciones. Fuente: Propia (2018).

1.2.3.8 Ductos de PEMEX

Se identificaron dos ductos de Pemex pasando a unos 200 metros de la localidad del lado nororiente.

1.2.4 Vialidad

1.2.4.1 Pavimentos (tipo, estado de conservación y operación)

Las calles Ramón Corona, Allende, Otoño hasta el acceso al jardín de niños, la calle Primavera del tramo de la calle Otoño a la calle Revolución, la calle Revolución, la calle Ocampo y la calle Terán, cuentan con pavimento de tipo asfalto de regulares a buenas condiciones, presentando algunos baches; la calle 5 de mayo se encuentra pavimentada en concreto hidráulico con un estado de conservación bueno; teniendo las calles Ramón Corona y Allende con la mayor operación por ser el paso a otras localidades y las calles Otoño, Primavera y Revolución ya que son en donde se encuentran las escuelas por lo que tienen mucho tráfico sobre todo peatonal.

De acuerdo con la información proporcionada por la Dirección General de Obras Públicas en la localidad no se han contemplado obras en los últimos 3 años. **(Véase mapa Pavimentos, Ejido de Malvas (La Argolla)).**

Por parte de desarrollo social se informó que en el año 2015 se realizó la ampliación de la red de distribución de energía eléctrica en las calles Primavera, Paloma, Bitualia, Priv. Benito Juárez y Priv. Terán.



Imagen 11. Calle 5 de mayo con pavimento de concreto hidráulico. Fuente: Propia (2018).



Imagen 12. Calle Ramón Corona esquina Allende sin pavimento. Fuente: Propia (2018).

1.2.4.2 Guarniciones y banquetas

Todas las calles pavimentadas cuentan con banquetas y guarniciones en regulares a buenas condiciones, cabe mencionar que las calles Ramón Corona y Allende cuentan con ellas, pero no a todo el largo de las vialidades, únicamente en donde hay construcciones existen banquetas y guarniciones, las áreas donde hay terrenos en baldíos no tienen.

Se requiere en la zona de acceso a la primaria en la calle Revolución al igual que el acceso del Preescolar en la calle Otoño.

11

1.2.5 Equipamiento

1.2.5.1 Identificación por tipo

Educación

Se cuenta con un jardín de niños, una primaria y una secundaria, a la que acuden también jóvenes de la localidad del resbalón, para tomar los siguientes niveles educativos se tienen que desplazar a la ciudad de Irapuato.

Salud

En la localidad actualmente no se cuenta con servicio de salud, teniendo que desplazarse a la ciudad de Irapuato, ya sea al Hospital Materno Infantil o al centro de salud de Blvd. Torres Landa.

SERVICIOS DE SALUD	POBLACIÓN
Población derechohabiente a servicios de salud	898
Población sin derechohabencia a servicios de salud	491
Población derechohabiente del IMSS	412
Población derechohabiente del ISSSTE o ISSSTE estatal	43
Población derechohabiente del Seguro Popular	416
Población derechohabiente de Pemex, Sedena o Semar	33

Fuente de información: INEGI, Sistema para la consulta de la información censal 2010 (SCINCE 2010).

Religión

La localidad cuenta con dos iglesias católicas, la primera está en el centro sobre la calle Ocampo y la segunda está en la zona poniente sobre la calle Terán.

1.2.5.2 Descripción de capacidades de cada equipamiento

Educación

LOCALIDAD	CLAVE	NIVEL	SERVICIO	TURNO	NOMBRE DEL CENTRO EDUCATIVO	
EJIDO DE MALVAS ARGOLLA (LA)	11DJN0359I	PREESCOLAR	GENERAL	MATUTINO	JOHN DEWEY	
EJIDO DE MALVAS ARGOLLA (LA)	11DPR1408Y	PRIMARIA	GENERAL	MATUTINO	MANUEL ÁVILA CAMACHO	
EJIDO DE MALVAS ARGOLLA (LA)	11ETV0104W	SECUNDARIA	TELESECUNDARIA	MATUTINO	TELESECUNDARIA NÚM. 116	
NIVEL	ALUMNOS	GRADOS / GRUPOS	AULAS	CANCHAS	PATIOS	
PREESCOLAR	95	3 / 3	3	-	1	
PRIMARIA	336	6 / 12	12	1	1	
SECUNDARIA	282	3 / 12	12	1	-	

12

De acuerdo con información del INIFEG (Instituto de Infraestructura Física Educativa de Guanajuato) las obras más recientemente efectuadas en la localidad fueron las siguientes: en el año 2016, en la primaria se realizó la construcción de un aula adosada en sistema tradicional más la primera etapa de mantenimiento mayor; para la secundaria en el año 2016 se realizó la construcción de un aula adosada construida en sistema tradicional.

CLAVE	AÑO	ESCUELA	MUNICIPIO	LOCALIDAD	MONTO
11DPR1408Y	2016	MANUEL ÁVILA CAMACHO	IRAPUATO	EJIDO DE MALVAS ARGOLLA (LA)	\$ 1,163,093.44
11ETV0104W	2016	TELESECUNDARIA NÚM. 116	IRAPUATO	EJIDO DE MALVAS ARGOLLA (LA)	\$ 396,758.77

Fuente: Consulta plataforma "Obras para tu escuela" Instituto de Infraestructura Física Educativa de Guanajuato (INIFEG).



Imagen 13. Acceso a Jardín de niños. Fuente: Propia (2018).



Imagen 14. Acceso a la primaria. Fuente: Propia (2018).

13



Imagen 15. Acceso a la secundaria. Fuente: Propia (2018).



Imagen 16. Iglesia católica. Fuente: Propia (2018).

1.2.5.3 Características del espacio público (plazas, jardines, etc.)

La localidad cuenta con espacios públicos siendo una cancha de Fútbol de tierra, dos iglesias, jardín de niños, primaria y secundaria. (Véase mapa Equipamiento urbano, Ejido de Malvas (La Argolla)).

1.2.5.4 Identificación de alguna actividad productiva o extraordinaria dentro de la localidad

Dentro de la localidad no hay negocios más allá de tiendas pequeñas y negocios familiares.

1.2.6 Servicios

1.2.6.1 Transporte Público (ruta y frecuencia)

Existen dos líneas de pasajeros, la ruta 34 que tiene una frecuencia de cada 15 minutos y la ruta 51 que tiene una frecuencia de cada 30 minutos, ambas se toman sobre las calles Allende y Ramón Corona la 34 viene de Trinidad de Temascalatío la 51 de la localidad de San Nicolás Temascalatío.

En cuestión del transporte de los trabajadores a las industrias, la empresa particular ACNA es la presta el servicio, teniendo varios puntos de destino como la empresa Mr. Lucky, CIFUNSA y otras haciendo por lo general 3 recorridos al día y se toma a lo largo de las calles Ramón Corona y Allende.

1.2.7 Asentamientos Irregulares

En la zona norte de la localidad se encuentra un asentamiento irregular, contando con un área aproximada de 77,229.76 m², no cuenta con agua ni drenaje.

14

1.2.7.1 Porcentaje de ocupación

Cuenta con un área ocupada aproximada de 4,616.80 m², representando el 6% del asentamiento irregular ocupado.



Gráfico 9. Ubicación del asentamiento irregular de la localidad.

1.2.8 Riesgos inherentes a las condiciones naturales de la zona o a alguna instalación o actividad antropogénica

Se considera un riesgo el que pasan cerca de la localidad al lado nororiente dos ductos de hidrocarburo de Pemex. Se sugiere dar cursos sobre las precauciones que se deben tener sobre los ductos.

Residuos sólidos: Estos son recolectados por el Municipio con una frecuencia de dos días por semana, el servicio se considera adecuado.

Aire: Contaminación por polvo por falta de pavimentos, malos olores provenientes de las aguas residuales que brotan en algunos puntos en la localidad por mal estado del drenaje.

Agua: Contaminación en el canal de riego al cual llega la descarga de aguas residuales generadas en la localidad, agua que es utilizada en el riego agrícola.

Suelo: Contaminación por basura y aguas residuales.



Imagen 17. Canal de riego contaminado por aguas residuales.
Fuente: Propia: Propia (2018).

1.3 Subsistema social

1.3.1 Población

La población de Ejido de Malvas (La Argolla) de acuerdo con los datos del Censo de población y vivienda 2010 es de 1,404 habitantes, de los cuales 733 son mujeres y 671 son hombres.

Conforme a la información de los Censos de Población del INEGI, se realizó una proyección de la población, esperando un crecimiento de esta con relación al censo del 2010. Se estima que en el 2020 la población se encuentre alrededor de los 1,874 habitantes.

NOMBRE LOCALIDAD	ITER 1990			ITER 2000			ITER 2010		
	POBLACIÓN TOTAL	HOMBRES	MUJERES	POBLACIÓN TOTAL	HOMBRES	MUJERES	POBLACIÓN TOTAL	HOMBRES	MUJERES
Ejido de Malvas (La Argolla)	796	393	403	758	359	399	1404	671	733

Fuente de información: INEGI, Principales resultados por localidad (ITER).
Censo de Población y Vivienda 2010.
Censo General de Población y Vivienda 2000.
Censo General de Población y Vivienda 1990.

NOMBRE LOCALIDAD	TASA DE CRECIMIENTO			Tasa a	PROYECCIONES		VOLUMEN	No. DE VIV.	PROMEDIO
	1990-2000	2000-2010	Promedio	utilizar	2020	2030	MEDIO ANUAL	TOTALES	OCUPACIÓN
Ejido de Malvas (La Argolla)	-0.5	6.4	2.9	2.9	1874	2503	102,601.50	313	4.48

Elaboración: Propia (2018)

Para el caso del agua potable, el volumen medio anual para el año 2020 es de 102,601.50 m³/anuales, considerando una dotación de 150 l/hab/día. Este es el volumen mínimo requerido para la concesión de aguas subterráneas para el abastecimiento de la comunidad.

1.3.2 Movimientos Migratorios

En la localidad y de acuerdo con el Censo de Población y Vivienda 2010, la Población nacida en la entidad fue de 1242 habitantes en contraste con 140 nacidos en otra entidad y 19 en otro país. Así mismo, se indica que la Población de 5 años y más residente en otro país en junio de 2005 era de 46 personas residiendo en Estados Unidos de América.

16

Ejido de Malvas (La Argolla)	
Población nacida en la entidad	1242
Población femenina nacida en la entidad	654
Población masculina nacida en la entidad	588
Población nacida en otra entidad	140
Población femenina nacida en otra entidad	68
Población masculina nacida en otra entidad	72
Población nacida en otro país	19
Población de 5 años y más residente en la entidad en junio de 2005	1130
Población femenina de 5 años y más residente en la entidad en junio de 2005	593
Población masculina de 5 años y más residente en la entidad en junio de 2005	537
Población de 5 años y más residente en otra entidad en junio de 2005	44
Población femenina de 5 años y más residente en otra entidad en junio de 2005	22
Población masculina de 5 años y más residente en otra entidad en junio de 2005	22
Población de 5 años y más residente en otro país en junio de 2005	46
Población de 5 años y más residente en Estados Unidos de América en junio de 2005	46

Fuente de información: INEGI, Principales resultados por localidad (ITER). Censo de Población y Vivienda 2010.

1.3.3 Cultura (Actividades culturales, fiestas patronales)

Se tienen dos festividades al año, la primera en el mes de enero y la segunda el 16 de mayo, ambas son a la virgen de la Luz y se realizan en frente del templo.

1.3.4 Vivienda

En cuanto a la vivienda el INEGI reporta para el 2010 un total de 313 viviendas habitadas, la mayoría de las cuales están construidas con materiales tradicionales (ladrillo, mortero y concreto), encontrado viviendas de una y dos plantas.

Indicadores de carencia en viviendas

Ejido de Malvas (La Argolla) Indicadores	2005 ^[1]		2010 ^[2]	
	Valor	%	Valor	%
Viviendas particulares habitadas	219		313	
Carencia de calidad y espacios de la vivienda				
Viviendas con piso de tierra	8	3.69	9	2.89
Carencia de acceso a los servicios básicos en las viviendas particulares habitadas				
Viviendas sin drenaje	35	15.98	16	5.14
Viviendas sin luz eléctrica	4	1.83	5	1.60
Viviendas sin agua entubada	3	1.37	3	0.96
Viviendas sin sanitario	25	11.42	14	4.47

Fuente: Estimaciones del CONEVAL, con base en INEGI.

1.3.5 Marginación y rezago social.

En el caso de Ejido de Malvas (La Argolla), el grado de rezago social se clasifica como muy bajo y el grado de marginación se considera como bajo, de acuerdo con la información del Consejo Nacional de evaluación de la Política de Desarrollo Social (CONEVAL) y la CONAPO.

Indicadores de rezago social

Ejido de Malvas (La Argolla)	2005	2010
Población total	1,000	1,404
% de población de 15 años o más analfabeta	9.9	4.22
% de población de 6 a 14 años que no asiste a la escuela	2.01	3.1
% de población de 15 años y más con educación básica incompleta	62.97	49
% de población sin derecho-habienencia a servicios de salud	51.5	34.97
% de viviendas particulares habitadas con piso de tierra	3.65	2.88
% de viviendas particulares habitadas que no disponen de excusado o sanitario	11.42	4.47
% de viviendas particulares habitadas que no disponen de agua entubada de la red pública	1.37	0.96
% de viviendas particulares habitadas que no disponen de drenaje	15.98	5.11
% de viviendas particulares habitadas que no disponen de energía eléctrica	1.83	1.6
% de viviendas particulares habitadas que no disponen de lavadora	26.48	23.96
% de viviendas particulares habitadas que no disponen de refrigerador	11.42	13.1
Índice de rezago social	-1.32391	-1.27174
Grado de rezago social	1 muy bajo	Muy bajo

Fuente: Estimaciones del CONEVAL, con base en INEGI, II Censo de Población y Vivienda 2005.

Indicadores de Marginación

Ejido de Malvas (La Argolla)	2005	2010
Población total	1,000	1,404
% Población de 15 años o más analfabeta	9.90	4.22
% Población de 15 años o más sin primaria completa	28.33	20.14
% Viviendas particulares habitadas sin excusado	9.13	4.47
% Viviendas particulares habitadas sin energía eléctrica	1.83	1.60
% Viviendas particulares habitadas sin agua entubada	1.37	0.96
% Ocupantes por cuarto en viviendas particulares habitadas	29.68	1.15
% Viviendas particulares habitadas con piso de tierra	3.69	2.89
% Viviendas particulares habitadas que no disponen de refrigerador	11.42	13.10
Índice de marginación	-1.28824	-1.18504
Grado de marginación	Bajo	Bajo
Lugar que ocupa en el contexto nacional		100,853

Fuente: Estimaciones del CONAPO, Índices de marginación 2005; y CONAPO (2011)

1.4 Subsistema económico

1.4.1 Actividades económicas básicas y secundarias

De acuerdo con los datos del Censo de Población y Vivienda 2010, la Población económicamente activa es de 485 habitantes, encontrando que la Población ocupada es de 449 habitantes de los cuales, 117 representan la Población femenina ocupada y 332 la Población masculina ocupada.

Ejido de Malvas (La Argolla)	
Población económicamente activa	485
Población femenina económicamente activa	128
Población masculina económicamente activa	357
Población ocupada	449
Población femenina ocupada	117
Población masculina ocupada	332
Población desocupada	36
Población femenina desocupada	11
Población masculina desocupada	25
Población no económicamente activa	502
Población femenina no económicamente activa	384
Población masculina no económicamente activa	118

Fuente de información: INEGI, Principales resultados por localidad (ITER). Censo de Población y Vivienda 2010.

1.4.2 Características del empleo

Aproximadamente el 90% de los hombres que trabajan se van a alguna industria y el 10% restante trabajan en la agricultura; en el caso de las mujeres el 50% trabajan en alguna industria y el otro 50% se dedican al hogar. (Información proporcionada por el delegado de la localidad).

La mayoría de sus alimentos, ropa y calzado son adquiridos en la Ciudad de Irapuato.

Se propone la generación de talleres en la localidad para la generación de autoempleo e incubación de microempresas comunitarias, que favorezcan el empleo dentro de la localidad.

19

1.5 Subsistema rural-urbano

1.5.1 Tipología y jerarquía

Bajo el esquema de INEGI y de acuerdo con la proyección de población, la localidad de Ejido de Malvas (La Argolla) deberá ser considerada como una localidad rural, en virtud de que su población es menor a los 2500 habitantes.

1.5.2 Redes de comunicación e infraestructura carretera

La localidad tiene un acceso por la carretera que va a Trinidad de Temascalatío, recorriendo una distancia aproximada de 850 m para llegar a la localidad, partiendo del libramiento norte de la ciudad, también se puede comunicar por un camino de terracería con la localidad de Carrizal Grande a unos 1,700m de distancia aproximadamente.

1.6 Subsistema político-institucional

1.6.1 Órganos de gobierno

La localidad cuenta con un Delegado Municipal, un subdelegado, un tesorero, un comisariado ejidal y un comité de agua potable.

1.6.2 Marcos Normativos

El marco Normativo que rige a las localidades del Municipio de Irapuato está conformado por la Constitución Política de los Estados Unidos Mexicanos, la Constitución Política para el Estado de Guanajuato, Ley Orgánica Municipal para el Estado de Guanajuato, Reglamento para los delegados y subdelegados del Municipio de Irapuato, Guanajuato (véase ficha para el **Municipio de Irapuato**).

1.7 Acciones propuestas. Agua, drenaje y saneamiento

- Acción 1.** Ampliación del sistema de drenaje sanitario en la localidad Ejido de Malvas (La Argolla).
Prioridad: Alta
Justificación: Falta completar las orillas de la localidad en el norte, oriente y poniente.
- Acción 2.** Ampliación de la red de agua potable en la localidad Ejido de Malvas (La Argolla).
Prioridad: Alta
Justificación: Falta completar las orillas de la localidad en el norte, oriente y poniente.
- Acción 3.** Revisión de planta de tratamiento de aguas residuales en la localidad Ejido de Malvas (La Argolla).
Prioridad: Alta
Justificación: Se cuenta con un sistema RAFA, que no opera y es necesario ponerlo en operación, ya que la contaminación en donde se encuentra el área de descarga es alta.

20

Pavimentos y Movilidad

- Acción 4.** Pavimentación Calles Pacheco y Tulipanes en la localidad Ejido de Malvas (La Argolla).
Prioridad: Media.
Justificación: para contar con otro circuito dentro de la localidad, que mejore la movilidad.

Energía eléctrica y alumbrado

- Acción 5.** Revisión de red eléctrica y ampliación en la localidad Ejido de Malvas (La Argolla).
Prioridad: Medio.
Justificación: La línea existente ya tiene muchos años y no se ha realizado una ampliación o mejoramiento y falta el servicio en la parte oriente y sobre la calle patria al norte de la localidad.

Espacios públicos

- Acción 6.** Construcción de área deportiva en la localidad Ejido de Malvas (La Argolla).
Prioridad: Medio.
Justificación: Se cuenta únicamente con una cancha de tierra, pero se requiere una de usos múltiples para ampliar la variedad de deporte.

Salud

- Acción 7.** Atención a la salud de la población de la localidad por medio de las unidades médicas móviles.
 Prioridad: Medio.
 Justificación: Ya que la localidad no cuenta con una unidad de salud, se propone para la atención inmediata.

21

Educación y cultura

- Acción 8.** Impartición de talleres en la localidad para la generación de autoempleo e incubación de microempresas comunitarias.
 Prioridad: Medio.
 Justificación: Se requiere incentivar actividades que favorezcan el empleo dentro de la localidad.
- Acción 9.** Impartición de talleres y cursos de educación ambiental en la localidad que favorezcan la conservación del medio ambiente.
 Prioridad: Medio.
 Justificación: Se requiere generar conciencia para evitar la contaminación ambiental dentro de la localidad.

MATRIZ DE ESTRATEGIAS Y ACCIONES

PROGRAMA/ACCIÓN	CORRESPONSABILIDAD				
	FEDERAL	ESTATAL	MUNICIPAL		
Agua, drenaje y saneamiento					
1	Ampliación de la red de drenaje sanitario., hacia las áreas indicadas en el mapa			JAPAMI	DESARROLLO RURAL
2	Ampliación de la red de agua potable, hacia las áreas indicadas en el mapa			JAPAMI	DESARROLLO RURAL
3	SEMARNAT	CONAGUA	CEAG	JAPAMI	DESARROLLO RURAL
	Revisión de planta de tratamiento de aguas residuales				

DIAGNÓSTICO DEL SISTEMA DE LOCALIDADES DE IRAPUATO, GUANAJUATO.

PROGRAMA/ACCIÓN	CORRESPONSABILIDAD			
	FEDERAL	ESTATAL	MUNICIPAL	
Pavimentación y movilidad				
4	Pavimentar las calles Pacheco y tulipanes		OBRAS PÚBLICAS / SERVICIOS PÚBLICOS	DESARROLLO RURAL
Energía eléctrica y alumbrado				
5	Revisión de red de energía eléctrica en la localidad. Y ampliación hacia el lado nor oriente.	CFE	OBRAS PÚBLICAS / SERVICIOS PÚBLICOS	DESARROLLO RURAL
Espacios públicos				
6	Construcción de área deportiva.		OBRAS PÚBLICAS / SERVICIOS PÚBLICOS	DESARROLLO RURAL
Salud				
7	Atención a la salud de la población de la localidad por medio de las unidades médicas móviles.	SSG	SERVICIOS MÉDICOS MUNICIPALES	DESARROLLO RURAL
Educación y cultura				
8	Impartición de talleres en la localidad para la generación de autoempleo e incubación de microempresas comunitarias	SECRETARÍA DE DESARROLLO SOCIAL Y HUMANO	DESARROLLO ECONÓMICO	DESARROLLO RURAL
9	Impartición de talleres y cursos de educación ambiental en la localidad que favorezcan la conservación del medio ambiente.	SECRETARÍA DE MEDIO AMBIENTE Y ORDENAMIENTO TERRITORIAL	DIRECCIÓN DE ORDENAMIENTO AMBIENTAL	DESARROLLO RURAL